

Environmental Monitoring Report

Project No. 42173-013
Semi-Annual Report
July 2021

Bangladesh: Dhaka Environmentally Sustainable Water Supply Project (Part E)

Prepared by Project Management Unit (PMU) & Management Design and Supervision
Consultant (MDSC), DESWSP, DWASA for the Asian Development Bank.

This environmental monitoring report is a document of the borrower. The views expressed herein do not necessarily represent those of ADB's Board of Directors, Management, or staff, and may be preliminary in nature.

In preparing any country program or strategy, financing any project, or by making any designation of or reference to a particular territory or geographic area in this document, the Asian Development Bank does not intend to make any judgments as to the legal or other status of any territory or area.



দক্ষিণগাঁও ইউনিয়ন পরিষদ

DAKSHIN UNION PARISHAD

১৫০, দক্ষিণগাঁও ২নং সড়ক
ডাকঘর : বাসাবো
থানা : সবুজবাগ-খিলগাঁও
জেলা : ঢাকা, বাংলাদেশ।

চেয়ারম্যান
আলহাজ্ব এইচ.এস. সোহরাওয়ার্দী

OFFICE : BASABOO
: SABUJBAGH-KHILGAON
DIST.-DHAKA, BANGLADESH

তারিখ / REF 02/03/2019



বরাবর,
তত্ত্বাবধায়ক প্রকৌশলী ও প্রকল্প পরিচালক
DESWSP, ঢাকা ওয়াসা
ওয়াসা ভবন, ৯৮ কাজী নজরুল ইসলাম এভিনিউ
কাওরান বাজার, ঢাকা।

বিষয়: সড়ক খনন অনুমতি পত্র।

সূত্র: স্মারক নং: 46.113.618.00.00.W-14(V-2)/DESWSP/2512 Date-24/01/17
46.113.618.00.00.W-14(V-2)/DESWSP/2606 Date-19/02/17

সড়কের নাম: ঢাকা ওয়াসার আওতাধীন "ঢাকা এনভায়রনমেন্টালী সাসটেইনেবল ওয়াটার সান্সাই প্রজেক্ট (DESWSP) এর ICB Package 02.7 এর অধীনে ঢাকা ওয়াসার মডস জোন-৬ এর আওতাধীন দক্ষিণগাঁও ও নন্দীপাড়া ত্রিমোহনী (DMA-605) এলাকায় পানির লাইন স্থাপন ও পুনর্বাসন কাজের (OT, PB, HDD পদ্ধতিতে) জন্য রাস্তা খনন কাজ।

খনন ও ক্ষতিপূরণের বিবরণ:

ক্রমিক নং:	রাস্তার প্রকৃতি	কাটিং প্রকৃতি	দৈর্ঘ্য (মিটার)	পরিমাণ (বর্গমিঃ)	ক্ষতিপূরণ দর	টাকা	মন্তব্য
১.	বিটুমিনাস কার্পোটিং রাস্তা	OT	-	৭৫.৫১	২৭৮৬.০০	২১০৩৭০.৮৬	
২.	কাঁচা রাস্তা	OT	-	৯৬৮.১৬	৩০০.০০	২৯০৪৪৮.০০	
৩.	বিটুমিনাস কার্পোটিং, সিসি, কাঁচা রাস্তা	PB, HDD	৩৬৬৭.০০	-	১৫০.০০	৫৫০০৫০.০০	
সর্বমোট টাকা=						১০৫০৮৬৮.৮৬	

কথায়: দশ লক্ষ পঞ্চাশ হাজার আটশত আটত্রিটি টাকা ও ছিয়াশি পয়সা।

উপরোক্ত বিষয় ও সূত্রোক্ত স্মারকের চাহিদা ও অঙ্গিকারনামায় উল্লেখিত শর্তাধীনে ০১/০৩/২০১৭ইং তারিখ হতে বর্ণিত সড়ক খননের অনুমতি প্রদান করা হল।

জমাকৃত চেক নং: ১৩৩৯১৩৩, তাং-১৯/০২/২০১৭ইং
ব্যাংকের নাম: অগ্রণী ব্যাংক লিঃ, ওয়াসা কর্পোরেট শাখা, ঢাকা।

আলহাজ্ব এইচ.এস. সোহরাওয়ার্দী
দক্ষিণগাঁও ইউনিয়ন পরিষদ
চেয়ারম্যান
সবুজবাগ, ঢাকা।
ফোন: ৭২৯২৪০৫

অনুলিপিঃ-

- সন্মানিত কাউন্সিলর, ওয়ার্ড নং-.....
- ভারপ্রাপ্ত কর্মকর্তা, সবুজবাগ থানা, খিলগাঁও, ঢাকা।
- কার্য সঞ্চালক, জনাব.....

শিক্ষাই জাতির মেরুদণ্ড, আপনার সন্তানকে স্কুলে পাঠান



ঢাকা দক্ষিণ সিটি কর্পোরেশন
 প্রকৌশল বিভাগ, অঞ্চল-২
 বিজলগাঁও, ঢাকা

নং-.....
 ৪৬ ২০৭ ৩৪ ১৪ ০১ ০৪ ২০১৭ তারিখ

বরাবর,

তত্ত্বাবধায়ক প্রকৌশলী ও প্রকল্প পরিচালক
 DESWSP ঢাকা ওয়াসা
 ওয়াসা ভবন, ৯৮, কাজী নজরুল ইসলাম
 এভিনিউ কাওরান বাজার, ঢাকা।

বিষয়ঃ সড়ক খনন অনুমতি পত্র।

সূত্রঃ স্মারক নং-46.113.618.00.00.W-14/DESWSP/2346 Date: 07/12/2016.

বিষয়ঃ সড়ক খনন অনুমতি পত্র।

সড়কের নামঃ ঢাকা ওয়াসার আভেদ্বীন "ঢাকা এনভায়রনমেন্টালী সাপোর্টহেলথল ওয়াটার সাপ্লাই প্রজেক্ট (DESWSP)" এর ICB Package-02.7 এর অধীনে ঢাকা ওয়াসার মডুস জোন-৬ এর আভেদ্বীন সেরানিয়া (ডিএমএ-৬০৭) এলাকায় পানির লাইন স্থাপন ও পুনর্বাসন কাজের (OT, HDD & PB পদ্ধতিতে) জন্য রাজা খনন।

খনন ও ক্ষতিপূরণের বিবরণঃ

রাস্তার প্রকৃতি	দৈর্ঘ্য (মিটার)	প্রস্থ (মিটার)	গভীরতা (মিটার)	পরিমাণ (বর্গমিঃ)	ক্ষতিপূরণ দর	টাকা
সিপি ওপেন কাট রাস্তা	২৭৬৫.৫৮	০.৬০	-	১৬৫৯.৩৪৮	৩১২/-	৬৩.০০.১৯৪/-
সিপি রোড হাউজ কানেকশন ও অন্যান্য পিট	৫৫২.০০	১.০০	মোট	২০২৫.৪৪৮	৩১২/-	৬৩.০০.১৯৪/-
	৫২৫১.৫০	১.০০		১০.০০		
	২৫৫১.০০	১.০০		৭৮.০০		
			মোট	১১৩.০০	৩১২/-	৩.৫১.৬৫৬/-
ব্রিক পেভমেন্ট রোড	১১১.০০	০.৬০		৬৬.৬০	১১৯৭/-	৭৯.৭২০/-
কাঁচা রোড	২৭১৮.৫৬	০.৬০		১৬৩১.১৩৬	২৪৯/-	৪.০৬.১৫৩/-
সিপি এইচভিডি রোড	-	-		১৩৮.১০ মিঃ	৫৬০/-	৭.৭৩.৯২০/-
সিপি এইচভিডি রোড	-	-		১৭৮.০০ মিঃ	৫৬০/-	৯৯.৬৮০/-
কাঁচা এইচভিডি রোড	-	-		১৫০.৫০ মিঃ	৪৫/-	৬.৭৭৩/-

সর্বমোট = ৮০.২১.০৯৬/-

(আশি লক্ষ একুশ হাজার ছিয়ানব্বই টাকা মাত্র)

উপরোক্ত বিষয় ও সূত্রোক্ত স্মারকের চাহিদা ও এর পৃষ্ঠায় বর্ণিত অঙ্গীকারনামায় উল্লিখিত শর্তাধীনে ৫১/৫৩/২০১৭ইং তারিখ হতে ১৪/০৪/২০১৭ইং তারিখের মধ্যে বর্ণিত সড়ক খননের অনুমতি প্রদান করা হলো।

ক্রমিকৃত চেক নং-১৩৩৩১৩৫, তারিখ-১৯/০২/২০১৭ইং
 ক্রমিকৃত টিকারঃ অগ্রবী ব্যাংক লিঃ, ওয়াসা কর্পোরেট শাখা, ঢাকা।

Signature
 নির্বাহী প্রকৌশলী
 অঞ্চল-২ (বিজলগাঁও)

ঢাকা দক্ষিণ সিটি কর্পোরেশন।

তারিখঃ.....

স্মারক নং-.....

অনুলিপিঃ

- ১) সংশ্লিষ্ট কাজসিদ্ধির, ওয়ার্ড নং-৩।
- ২) প্রধান প্রকৌশলী, ঢাকা দক্ষিণ সিটি কর্পোরেশন
- ৩) প্রধান পরিচালক কর্মকর্তা, ঢাকা দক্ষিণ সিটি কর্পোরেশন
- ৪) উপ-পুত্রিশ কমিশনার (ট্রাফিক-পূর্ব), খনন কাজ চলাকালীন সময়ে সংশ্লিষ্ট সংস্থাকে সার্বিক সহযোগিতার জন্য অনুরোধ করা হলো।
- ৫) সদস্য সচিব, মনিটরিং সেল, সার্কেল-১
- ৬) আঞ্চলিক নির্বাহী কর্মকর্তা, অঞ্চল-২, ঢাকা দক্ষিণ সিটি কর্পোরেশন
- ৭) প্রধান নির্বাহী কর্মকর্তার প্রকৃৎ অফিসার (প্রধান নির্বাহী কর্মকর্তার অধস্তিত্ব জন্য)
- ৮) সহকারী প্রকৌশলী, অঞ্চল-২, ঢাকা দক্ষিণ সিটি কর্পোরেশন
- ৯) উপ-সহকারী প্রকৌশলী, জনাব মোঃ মেজাব উদ্দিন রাসেল, অঞ্চল-২, ঢাকা দক্ষিণ সিটি কর্পোরেশন
- ১০) কার্য-সহকারী, *Signature* *Signature* *Signature* অঞ্চল-২, ঢাকা দক্ষিণ সিটি কর্পোরেশন
- ১১) অফিস কপি।

Signature
 নির্বাহী প্রকৌশলী
 অঞ্চল-২ (বিজলগাঁও)

ঢাকা দক্ষিণ সিটি কর্পোরেশন

Signature
 ১৬/০২/১৭

Signature
 ১৬/০২/১৭



ঢাকা উত্তর সিটি কর্পোরেশন, ঢাকা।
প্রকৌশল বিভাগ

অঞ্চল-৩ (মহাখালী)

নং- ৪৬১০০০০০৯১৩২০০২১৭

তারিখঃ- ১১/০৬/২০১৯

তত্ত্বাবধায়ক প্রকৌশলী ও প্রকল্প পরিচালক
DESWSIP
৯৮, কাজী নজরুল ইসলাম এভিনিউ
কাওরান বাজার, ঢাকা।

বিষয়ঃ ঢাকা এনভায়রনমেন্টালী সাপোর্টেইনেবল ওয়াটার সাপ্লাই প্রজেক্ট (DESWSIP) এর অধীনে ICB Package 02.7 এর অধীনে ঢাকা ওয়াসার মডস জোন-৬ এর আওতাধীন রিয়াজবাগ, ষিলাগাঁও (DMA-608 এর অন্তর্ভুক্ত সেগমেন্ট-১) এলাকায় পানির লাইন স্থাপন ও পুনর্বাসন কাজ (HDD. PB & OT পদ্ধতিতে) সম্পন্ন করার লক্ষে রাস্তা খননের অনুমতি পত্র।

ক) সিসি সড়ক (খনন পদ্ধতি)

১x৬৭০.০০x০.৬০	=৪০২.০০বর্গমিঃ
২x২.০০x১.০০	= ৪.০০বর্গমিঃ
৩x১.০০x১.০০	= ৩.০০বর্গমিঃ
৬x১.৫০x১.০০	= ৯.০০বর্গমিঃ
	=৪১৮.০০বর্গমিঃ

৩ টিঃ ৩১১২/- প্রতি বর্গমিঃ হারে টিঃ ১৩,০০.৮১৬/-
১৫% সার্ভিস চার্জ টিঃ ১,৯৫.১২২/-
টিঃ ১৪,৯৫.৯৩৮/-

খ) এইচডিডি পদ্ধতি

১x৬২০.০০ =৬২০.০০মিঃ
৩ টিঃ ৫৬০/- প্রতি বর্গমিঃ হারে টিঃ ৩,৪৭.২০০/-

উপরোক্ত বিষয় ও সূত্রোক্ত শ্রমিকের তাহিদা ও অপর পৃষ্ঠায় বর্ণিত অস্বীকারনামায় উল্লেখিত শর্তাবলীনে ২৪/০৮/২০১৭ খ্রিঃ তারিখ থেকে ২৮ (আটশ) দিন তথা ২০/০৯/২০১৭ তারিখের মধ্যে উপরে বর্ণিত স্থানে সড়ক খননের অনুমতি প্রদান করা হলো।

জমাকৃত চেক নং-১৩৩৯০২৬, ১৩৩৯০২৪ ও ১৩৩৯০২৭
তারিখঃ ১৯/০৭/১৭, ০২/০৭/১৭ ও ১৯/০৭/১৭ খ্রিঃ
অত্রনী ব্যাংক লিঃ, ওয়াশা, কর্পোর্সঃ শাখা-ঢাকা।

(খন্দকার মাহবুব আলম)
নির্বাহী প্রকৌশলী
অঞ্চল-৩ (মহাখালী)
ঢাকা উত্তর সিটি কর্পোরেশন
ফোনঃ-৯৮৩০৯৪০
তারিখঃ-
১১/০৬/১৯

- শ্রমিক নং-
অনুলিপিঃ
- ১। প্রধান প্রকৌশলী, ঢাকা উত্তর সিটি কর্পোরেশন।
 - ২। প্রধান পরিষ্কার কর্মকর্তা, ঢাকা উত্তর সিটি কর্পোরেশন।
 - ৩। অতিরিক্ত প্রধান প্রকৌশলী, ঢাকা উত্তর সিটি কর্পোরেশন।
 - ৪। উপ-পুলিশ কমিশনার (ট্রাফিক-পূর্ব), ঢাকা। খনন কাজ চলাকালীন সময়ে সর্বশ্রেষ্ঠ সংস্থাকে সহযোগিতার জন্য অনুরোধ করা হলো।
 - ৫। সনদ্য সচিব, মনিটরিং সেল।
 - ৬। আঞ্চলিক নির্বাহী কর্মকর্তা, অঞ্চল-৩, ঢাকা উত্তর সিটি কর্পোরেশন।
 - ৭। প্রধান নির্বাহী কর্মকর্তার ট্রাফ অফিসার, (প্রধান নির্বাহী কর্মকর্তার সদয় অকণ্ঠিতর জন্য)।
 - ৮। সহকারী প্রকৌশলী-১/২, অঞ্চল-৩, ঢাকা উত্তর সিটি কর্পোরেশন।
 - ৯। উপ-সহকারী প্রকৌশলী, জনাব -----
 - ১০। কার্যসহকারী-----
 - ১১। অফিস কপি।



৯৬৭ (১৪৫-২)
২০.০৮.১৭

(২২)

ঢাকা দক্ষিণ সিটি কর্পোরেশন
প্রকৌশল বিভাগ, অঞ্চল-২
বিলগাঁও, ঢাকা

তারিখ: ২২/০৮/২০১৭

নং: ৪৬ ২০৭ ০০ ০২ ০৭ ২০১৭ জাঃ

বরাবর,
তত্ত্বাবধায়ক প্রকৌশলী ও প্রকল্প পরিচালক
DESWSP ঢাকা ওয়াসা, ওয়াসা ভবন, ৯৮, কাজী নজরুল ইসলাম
এভিনিউ কাওরান বাজার, ঢাকা।

বিষয়: সড়ক খনন অনুমতি পত্র।

সূত্র: স্মারক নং-৪৬.১১৩.৬১৪.০০.০০.১৪/DESWSP/2477, Date: 17/01/2017.

সড়কের নাম: ঢাকা ওয়াসার আওতাধীন "ঢাকা এনভায়রনমেন্টালী সাসটেইনেবল ওয়াটার সাপ্লাই প্রজেক্ট (DESWSP)" এর ICB Package 02.7 এর অধীনে ঢাকা ওয়াসার মডস জোন-৬ এর আওতাধীন বিলগাঁও এ-ব্লক (ডিএমএ-৬০৮) এলাকায় পানির লাইন স্থাপন ও পুনর্বাসন কাজের জন্য রাস্তা খননের অনুমতি পত্র (সিগমেন্ট-১)।

খনন ও ক্ষতিপূরণের বিবরণ:

রাস্তার প্রকৃতি	দৈর্ঘ্য (মিটার)	প্রস্থ (মিটার)	গভীরতা (মিটার)	পরিমাণ (বর্গমিঃ)	ক্ষতিপূরণ দর	টাকা
সিসি ওপেন কাট রাস্তা	২৭৪.০০	০.৬০	-	১৬৪.৪০	৩১১২/-	৫৯,৮২,৮২০/-
	৪৯৮.০০	০.৬০	-	২৯৮.৮০		
	৫৩১.০০	০.৬০	-	৩১৮.৬০		
	১৬৯২.০০	০.৬০	-	১০১৫.২০		
	৩২১১.৫০	১.০০	-	৪৮.০০		
	২৭১১.৫০	১.০০	-	২৭.০০		
	১৯১১.৫০	১.০০	-	২৮.৫০		
	২২১১.৫০	১.০০	-	২২.০০		
ওপেন কাট, কাঁচা রোড	২৪৩.০০	০.৬০	-	১৪৫.৮০	২৪৯/-	৬৬,৬৩২/-
	২০৩.০০	০.৬০	-	১২১.৮০		
				২৬৭.৬০		
সিসি এইচডিডি রাস্তা				৩৯৮৫.০০ মিঃ	৫৬০/-	২২,৩১,৬০০/-
সিসি এইচডিডি বোরিং রাস্তা (পিবি)				২০০.০০ মিঃ	৫৬০/-	১,১২,০০০/-
বিটুমিন এইচডিডি রাস্তা				৪৫৩.০০ মিঃ	৮৫০/-	৩,৮৫,০৫০/-
এইচডিডি কাঁচা রোড				১৩১.০০ মিঃ	৪৫/-	৫,৮৯৫/-

সর্বমোট = ৮৭,৮৩,৯৯৭/-

(সাতাশি লক্ষ তিরিশি হাজার নয়শত সাতাত্তরশ টাকা মাত্র)

উপরোক্ত বিষয় ও সূত্রের স্মারকের চাহিদা ও ২য় পৃষ্ঠায় বর্ণিত অঙ্গীকারনামায় উল্লেখিত শর্তাধীনে ২০.০৮/২০১৭ইং তারিখ হতে ০১.১১.২০১৭ইং তারিখের মধ্যে বর্ণিত সড়ক খননের অনুমতি প্রদান করা হলো।

জমাকৃত চেক নং-১৩৩৯১৪৪, তারিখ-০৪/০৪/২০১৭ইং
জমাকৃত টাকাঃ অগ্রণী ব্যাংক লিঃ, ওয়াসা কর্পোরেশন শাখা, ঢাকা।

২০.০৮.১৭
নির্বাহী প্রকৌশলী
অঞ্চল-২ (বিলগাঁও)

ঢাকা দক্ষিণ সিটি কর্পোরেশন।

তারিখ:

স্মারক নং:

অনুলিপি :-

- ১) সম্মানিত কাউন্সিলর, ওয়ার্ড নং-০১।
- ২) প্রধান প্রকৌশলী, ঢাকা দক্ষিণ সিটি কর্পোরেশন
- ৩) প্রধান পরিচালক কর্মকর্তা, ঢাকা দক্ষিণ সিটি কর্পোরেশন
- ৪) উপ-পুলিশ কমিশনার (ট্রাফিক-পূর্ব), খনন কাজ চলাকালীন সময়ে সংশ্লিষ্ট সংস্থাকে সার্বিক সহযোগিতার জন্য অনুরোধ করা হলো
- ৫) সদস্য সচিব, সিনিয়রিং সেল, সার্কেল-১
- ৬) আঞ্চলিক নির্বাহী কর্মকর্তা, অঞ্চল-২, ঢাকা দক্ষিণ সিটি কর্পোরেশন
- ৭) প্রধান নির্বাহী কর্মকর্তার ষ্টাফ অফিসার (প্রধান নির্বাহী কর্মকর্তার অথপতির জন্য)
- ৮) সহকারী প্রকৌশলী, অঞ্চল-২, ঢাকা দক্ষিণ সিটি কর্পোরেশন
- ৯) উপ-সহকারী প্রকৌশলী, জানাব মোঃ সেলিম উদ্দিন, অঞ্চল-২, ঢাকা দক্ষিণ সিটি কর্পোরেশন
- ১০) কার্য-সহকারী, জানাব মোঃ সফিকুল ইসলাম খান, অঞ্চল-২, ঢাকা দক্ষিণ সিটি কর্পোরেশন
- ১১) অফিস কপি।

Handwritten signatures and dates at the bottom left, including 'A. B. N / 08/17' and '20/08/17'.

নির্বাহী প্রকৌশলী
অঞ্চল-২ (বিলগাঁও)
ঢাকা দক্ষিণ সিটি কর্পোরেশন

Handwritten signature and date at the bottom right.

২২৪২ (DSD-১)
০৫.৩.১৬

ঢাকা উত্তর সিটি কর্পোরেশন, ঢাকা।
একৌশল বিভাগ
অফিস-৩



২২৪ (EE/২)
০৫.৩.১৬

১৫
০৪/০৩/২০১৮

নং ৪৬১০০০০০৯১৩২০৪১৯৮

তারিখঃ ০৪/০৩/২০১৮

উপলব্ধায়ক একৌশলী ও এক্স পত্রিচালক
IDESWSP, ঢাকা জায়গা
১৯, কাজী নজরুল ইসলামা এভিনিউ
কারওয়ান বাজার, ঢাকা।

বিষয়ঃ ৪ টাকা এনভায়রনমেন্টালী সানটেইনেবল জ্যোতির শাফটাই (IDESWSP) এক্সের ICB Package ০২.১
প্যাকেজের (DMA-609) এর অধীনে পূর্বরামপুরাস্থ DIT আইন রোড সংলগ্ন হাউজ নং-৩৭৩ এর সম্মুখে ৩.০০ বর্গমিটার
সাইজের ০১ (এক) টি 'Trail Pit' খননের অনুমতি পত্র।

স্মারক নং-১) জায়গা পত্রের স্মারক নং-46.113.618.00.00W-14(Vol-7)/DWSSDP/3859 তারিখ-০২/০৪/২০১৮

ক) বিবৃতিমালা রাস্তা (বনান পদ্ধতি)

১x২.০০x২.০০ = ৪.০০বর্গমিটার	
৩) টাঃ ৬১১৬/- প্রতি বর্গমিটার হারে	টাঃ ২৪.৪৬৪/-
বর্ধকালীন ৫০%	টাঃ ১২.২৩২/-
১৫% সার্ভিস চার্জ	টাঃ ৩৬.৬৯৬/-
	টাঃ ৫.৫০৫/-
	টাঃ ৪২.২০১/-
১৫% ভ্যাট	টাঃ ৬.৩৩১/-

উপলোক্ত বিষয় ও সুলোক্ত স্মারকের বাহিনা ও অপর পৃষ্ঠায় বর্ণিত অধীকানামারা উল্লেখিত শর্তাবলীতে ০৩/০৩/২০১৮ তারিখ তারিখে
০৩(বিন) পিন তথা ০৩/০৩/২০১৮ তারিখের মধ্যে উপরে বর্ণিত স্থানে সড়ক খননের অনুমতি প্রাপন করা হইবে।

সমাকৃত টেক নং-২১৫৩৭১৩
তারিখঃ ১৮/০৬/২০১৮খ্রিঃ
গায়েকের নামঃ অয়েলী ব্যাংক লিমঃ, জায়গা কর্পোরেশন শাখা, ঢাকা।

(স্বাক্ষর)
নির্বাহী একৌশলী
অফিস-৩ (নৈবেদ্যলী)
তারিখঃ ০৪/০৩/১৮

- স্মারক নং-
অনুলিপিঃ
- ১। অবলম্বন একৌশলী ও সনস্যা সচিব, জায়গা স্থল সনস্যা সোল।
 - ২। জায়গা পরিষ্কার কর্মকর্তা
 - ৩। উপ পূর্বরামপুরা, (ত্রিফিক পূর্ব), ঢাকা। বনান কাজ চলাকালীন সময়ে সংশ্লিষ্ট সাইটকে সংশ্লিষ্টতার জন্য অলুগেট করা হইবে।
 - ৪। সনস্যা সচিব, মনিটরিং সোল।
 - ৫। আঞ্চলিক নির্বাহী কর্মকর্তা, অঞ্চল-৩।
 - ৬। জায়গা নির্বাহী কর্মকর্তার হ্রাক অফিসার, (জায়গা নির্বাহী কর্মকর্তার সনস্যা অবগতির জন্য)।
 - ৭। সংকল্পী একৌশলী-১/২, অঞ্চল-৩।
 - ৮। উপ-সাহকারী একৌশলী, জানার
 - ৯। কার্য সহকারী
 - ১০। অফিস কপি।

C/O
Mentem file DMA-609
Keep in
file

১১/১/১৮
০৪/০৩/১৮
০৪/০৩/১৮
০৪/০৩/১৮


যাননের শর্তাবলী :-

- ক) কার্যস্থল যানন কাজ শুরু করার পূর্বেই বাস্তবায়নকারী সংস্থার নাম, যানন কাজের সংশ্লিষ্ট উদ্দেশ্য, জনগণের সামগ্রিক অসুবিধার জন্য দুপুর ১২কাল, মোট কাজের দৈর্ঘ্য ও কাজ সমাপ্তির তারিখ উল্লেখসহ সাইনবোর্ড স্থাপন করতে হবে।
- খ) যান কাজ শুরু করার ৭ (সাত) দিন আগে পলিটেকনিক বিভাগের মাধ্যমে জনগণের মাঝিক ৫ হাট বিলের মাধ্যমে জনগণকে অবহিত করতে হবে।
- গ) যানন কাজ শুরু ৩ (তিন) দিন পূর্বে সংশ্লিষ্ট এলাকার উপ-পুলিশ কমিশনার (প্রাথমিক), স্থানীয় থানার ভারপ্রাপ্ত কর্মকর্তা ও সংশ্লিষ্ট ওয়ার্ড কাউন্সিলরকে অবহিত করতে হবে এবং যানন কর্মসূচী প্রদান করতে হবে।
- ঘ) যানন সাইটের চতুর্দিকে নির্ধারিত ডিজাইন ফিতা দ্বারা বেহেলী/ Signal light স্থাপন করতে হবে।
- ঙ) যানন কাজ অবসানতঃ রাইটেই করতে হবে। তাই রাতিকালীন যাননের সময় পর্যন্ত ব্যতিত এবং Signal light এর বাইস্থা রাখতে হবে।
- চ) যানন কাজ চলাকালীন এবং পরপরটীতে যাননস্থলের ধূলাবাণি যাতে জনসাধারণের চলাচলের অসুবিধার সৃষ্টি ও পরিবেশ দূষণ না করে সেরাধা নিয়ন্ত্রিত ও প্রয়োজন মোতাবেক রাজস্ব পানি ছিটতে হবে।
- ছ) **Cross Cutting** এ অবশ্যই প্রয়োজনীয় পুরাত্তর এম.এস. সীট ব্যবহার করে জনসাধারণ ও যানবাহন চলাচলের সুলু ব্যবস্থা নির্দিষ্ট করতে হবে। এখানে প্রয়োজনে আধুনিক ও টেকসই যন্ত্রপাতির মাধ্যমে বোরিং করতে হবে।
- জ) যানন কাজ দ্রুত সমাপ্তিকরে আধুনিক যন্ত্রপাতি ও অধিক্তি ব্যবহার করতে হবে।
- ঝ) যানন সাইটে জনসাধারণ ও যানবাহন চলাচলে সামস্যার সৃষ্টি করে কোন নির্মাণ সামগ্রী বা মালামাল জুড়প করা যাবেনা। যানন ও পুনর্নির্মাণ সাইটে সংস্থার মাঠ পর্যায়ের প্রকৌশলী ও অন্যান্য কারিগরী কর্মকর্তা/কর্মচারীকে উপস্থিত রাখতে হবে।
- ঞ) নির্ধারিত সময়ের মধ্যে অবশ্যই যানন কাজ শেষ করতে হবে। যুক্তিসংগত কোন কারণে যানন কাজ সম্পাদনে বিলম্ব হলে নীতিমালার শর্তাবলী অনুসরণে জরিমানা প্রদানে বাধ্য থাকতে হবে।
- ট) যাননকৃত মাটি, গার্বিশ ইত্যাদি ২৪ ঘণ্টার মধ্যে অপসারণ করতে হবে। অন্যথায় নীতিমালার শর্ত যাতে জরমানত থেকে পরিত্রাণ বাধ্য কর্তন করা হবে।
- ঠ) যানন কাজ সম্পন্নোর পরই যাননকৃত Trench বালি দ্বারা ভরাট ও Compaction করতে হবে।
- ড) যানন শেষে ভরাটকৃত Trench এর উপর Brick soling ও Herring bone bond করে যানবাহন চলাচলের উপযোগী করে দিতে হবে।
- ণ) যানন কাজ শেষে ঢাকা উত্তর সিটি কর্পোরেশনকে যুক্তিরে না দেয়া পর্যন্ত সড়কে যানবাহন চলাচলের উপযোগী রাখতে হবে।
- ত) বাস্তবায়নকারী সংস্থা যাননকালে যাননকৃত স্থানো যে কোন দৃষ্টিভঙ্গির জন্য দায়ী থাকবে এবং প্রয়োজ্য ক্ষেত্রে উপযুক্ত ক্ষতিপূরণ দিতে বাধ্য থাকতে হবে।
- থ) অন্যান্য সংস্থার স্ক্র-গার্ড সহ সার্ভিস লাইন ক্ষতিগ্রস্ত হলে যাননকারী সংস্থা এর দায়-পায়িত্ব বহন করবে এবং ক্ষতিগ্রস্ত লাইন প্রকরী ভিত্তিতে যেরামত পূর্বক সার্ভিস করবে বাধ্য থাকবে।
- দ) যাননকালে ক্ষতিগ্রস্ত ফুটপাথ, সারারকেস ড্রেন, রোড ডিভাইডার, গাছ ইত্যাদিসহ অপসারণ সংস্থার হস্তান্তরিত সার্ভিস এর নির্ধারিত ছাড়ে ক্ষতিপূরণ বিল প্রদানে বাধ্য থাকবে।
- ধ) যাননকালে সাইটে সংস্থার দায়িত্বপ্রাপ্ত প্রতিনিধি উপস্থিত থাকতে হবে এবং সড়ক যানন সংক্রান্ত অনুমোদনের কপি অবশ্যই সংগে রাখতে হবে। ডিএনসিপি'র প্রতিনিধি/উপযুক্ত কর্তৃপক্ষের চাইনা ছাড়া আ প্রদর্শন করতে হবে এবং প্রয়োজনে তৎক্ষণিক নির্দেশ মোতাবেক কার্যক্রম গ্রহণে বাধ্য থাকবে।
- ণ) যানন কাজ শেষে রৌধ পরিমাপের ভিত্তিতে অনুমতির আওতায় ক্ষতিগ্রস্ত ক্ষতিগ্রস্ত/যাননের বিল নির্ধারণ করা হবে এবং সে অনুযায়ী রাখিত জরমানতের অর্থ কর্তন/অতিরিক্ত অর্থ জমা দিতে হবে।
- শ) কোন সংস্থা কর্তৃক ঢাকা উত্তর সিটি কর্পোরেশনের আওতাধীন যে কোন এলাকার পূর্ববর্তী যানন কাজে মিথ্যাংগ/পরিমাপ না করে পরকর্তী যাননের জন্য অনুমতি দেয়া হবে না।
- স) ঢাকা উত্তর সিটি কর্পোরেশন কোন কারণ দর্শানো ছাড়াই জনগণের তৎক্ষণিক ভাবে যানন কাজ স্থগিত/অনুমোদন ব্যতিল করতে পারে, তা বিনা শর্তে যেরা নিতে বাধ্য থাকতে হবে।


(যাননকারী সংস্থা/আইসিই)
নির্বাহী প্রকৌশলী

অফিস-৩

ঢাকা উত্তর সিটি কর্পোরেশন।


জে.এম.সি

ঢাকা উত্তর সিটি কর্পোরেশন, ঢাকা।
প্রকৌশল বিভাগ
অঞ্চল-৩



১৮৪১
১২.৩.১৮

তারিখঃ- ১/৩/২০২৫

নং- ৪৬/১০০০০০৯৯১৩২ ০২৭ ১৮

তত্ত্বাবধায়ক প্রকৌশলী ও প্রকল্প পরিচালক
DESWS.P, ঢাকা গোলা
৯৮, কাজী নজরুল ইসলাম এভিনিউ
কারওয়ান বাজার, ঢাকা।

বিষয় : ঢাকা এনভায়রনমেন্টালী সাসটেইনেবল ওয়াটার সাপ্লাই প্রজেক্ট (DESWS.P) এর ওসই চরপাশখম্বর ০২.৭ এর অধীনে ঢাকা ওয়াটার মডস জোন-৬ এর আওতাধীন পশ্চিম রামপুরা (DMA-610 এর অন্তর্ভুক্ত সেগমেন্ট-৩ উলন ও পশ্চিম উলন এরিয়া) এলাকায় পানির নাইন স্থাপন ও পুনর্বাসন কাজ (HDD, PB & OT পদ্ধতিতে) সম্পন্ন করার লক্ষ্যে সড়ক খননের অনুমতি পত্র।

সূত্র :- ১) স্মারক নং-৪৬.১১৩.৬১৮.০০.০০W-1A(Vol-8)/DWSSDP/3341 তারিখ-১৬/১০/২০১৭খ্রিঃ

ক) বিবিধানস রাস্তা (খনন পদ্ধতি)

ক্রমিক নং	রাষ্ট্রের ধরণ	খনন পদ্ধতি	খননের বিবরণ	খননের পরিমাণ	মর (ঢাকা)	মোট টাকা
১.	C.C	OT	১৯৬৮.০৮ মিঃ ^২ ০.৬০ মিঃ	১১৮০.৮৫ বর্গমিঃ	৩১২২/-	৩৬,৭৪,৮০৬
২.	B.C	OT	৪৯.৮৯ মিঃ ^২ ০.৬০ মিঃ	২৯৯.৯৩ বর্গমিঃ	৪৭২২/-	১,৪১,৩০০
৩.	C.C	OT	১৪৯৩.৯৯ মিঃ ^২ ০.৬০ মিঃ	৮৯৬.৯৯ বর্গমিঃ	৩১২২/-	২৭,৮৩,৫৩৬
৪.	C.C	HDD	১০৪৭.৬০ মিঃ	১০৪৭.৬০ মিঃ	৫৬০/-	৫,৮৬,৬০৬
৫.	B.C	HDD	৩১৯.৪৭ মিঃ	৩১৯.৪৭ মিঃ	৮৫০/-	২,৭১,৫৫০
৬.	C.C	HDD	৭৭.২৯ মিঃ	৭৭.২৯ মিঃ	৫৬০/-	৪৩,২৮০
৭.	C.C	OT	৪৭.০৮ মিঃ ^২ ০.৬০ মিঃ	২৮.২৫ বর্গমিঃ	৩১২২/-	৮৭,৯১৪
				উপ-মোট (টাকা)		৭৫,৯৫,১০৫
				১৫% সাফিস ভাড়া		১১,৩৯,২৬৬
				সর্বমোট (টাকা)		৮৭,৩৪,৩৭১
খ) ১৫% জাতি বাসধ						১৩,১০,১৫৫.৬৫

উপরোক্ত বিষয় ও সূত্রোক্ত স্মারকের চাহিদা ও অপর পৃষ্ঠায় বর্ণিত অধীকারনামায় উল্লেখিত শর্তাবধানে ০৭/০৩/২০১৮ খ্রিঃ তারিখ হতে ২৮(আটশ) দিন তথা ০৩/০৪/২০১৮ তারিখের মধ্যে উপরে বর্ণিত স্থানে সড়ক খননের অনুমতি প্রদান করা হলো।

জমাকৃত চেক নং-১৩৩৯০৪৫
তারিখ : ১৮/১২/২০১৭খ্রিঃ
ব্যংকের নাম : অগ্রনী ব্যাংক লিঃ, গোলা কর্পোরেট শাখা, ঢাকা।

DMA-610

(খন্দকার মাহবুব আলম)
নির্বাহী প্রকৌশলী
অঞ্চল-৩ (মহাখালী)
ঢাকা উত্তর সিটি কর্পোরেশন
তারিখঃ- ১/৩/২০২৫

- স্মারক নং-
অনুলিপি :-
১। স্থায়ীত কাজিঞ্জির, ওয়ার্ড নং-২২
২। প্রধান প্রকৌশলী ও সন্দন্য সচিব, ওয়ান ষ্টপ সার্ব্বয় সেল।
৩। প্রধান পরিচালক কর্মকর্তা।
৪। উপ-বুজিৎ কমিশনার, (ট্রাফিক-পূর্ব), ঢাকা। খনন কাজ চলাকালীন সময়ে সংশ্লিষ্ট সংস্থাকে সর্বযোগ্যভাবে জ্ঞাত অধিগোপন করা হলো।
৫। সন্দন্য সচিব, মনিটরিং সেল।
৬। আঞ্চলিক নির্বাহী কর্মকর্তা, অঞ্চল-৩।
৭। প্রধান নির্বাহী কর্মকর্তার ষ্টাফ অফিসার, (প্রধান নির্বাহী কর্মকর্তার সন্দন্য অধিগোপন জ্ঞাত)।
৮। সর্বকারী প্রকৌশলী-১/২, অঞ্চল-৩।
৯। উপ-সর্বকারী প্রকৌশলী, জনাব -----
১০। কার্য সর্বকারী-----
১১। অফিস কপি।



ঢাকা উত্তর সিটি কর্পোরেশন, ঢাকা।
প্রকৌশল বিভাগ
অঞ্চল-৩

নং-
৪৬১০০০০০৯১৩২০১৮২৫

তারিখঃ ১১/০২/২০১৮

তত্ত্বাবধায়ক প্রকৌশলী ও প্রকল্প পরিচালক
DES/WSP, ঢাকা ওয়াশা
৯৮, কাজী নজরুল ইসলাম এভিনিউ
কারওয়ান বাজার, ঢাকা।

বিষয় : ঢাকা এনভায়রনমেন্টালী স্যানটেইনেবল ওয়াটার সাপ্লাই প্রজেক্ট (উডবাডবাচ) এর ICB Package 02.7 এর অধীনে ঢাকা ওয়াশার মডেল জোন-৬ এর আওতাধীন পশ্চিম রামপুরা (DMA-610 এর অন্তর্ভুক্ত সেগমেন্ট-১) এলাকার পানির গ্রাইন স্থাপন ও পুনর্বাসন কাজ (HDD, PB & OT পদ্ধতিতে) সম্পন্ন করার লক্ষ্যে সড়ক খননের অনুমতি পত্র।

সূত্রঃ-১) স্মারক নং-৪৬.১১৩.৬১৮.০০.০০W-14(Vol-8)/DWSSDP/3339 তারিখ-১৬/১০/২০১৭খিঃ

ক)

ক্রমিক নং	রাস্তার ধরণ	ধনন পদ্ধতি	ধননের বিবরণ	ধননের পরিমাণ	দর (টাকা)	মোট টাকা
১.	C.C	OT	১৬২১.১৪মিঃ x ০.৬০মিঃ	৯৭২.৬৮বর্গমিঃ	৩১১২/-	৩০,২৬.৯৮১
২.	C.C	OT	৬৪৯.০৯মিঃ x ০.৬০মিঃ	৩৮৯.৪৫বর্গমিঃ	৩১১২/-	১২,১১.৯৬৯
৩.	B.C	OT	৪৩০.২৪মিঃ x ০.৬০মিঃ	২৫৮.১৪বর্গমিঃ	৪৭২২/-	১২,১৮.৯৩৮
৪.	C.C	HDD	২৭২২.০০মিঃ	২৭২২.০০মিঃ	৫৬০/-	১৫,২৪.৩২০
৫.	B.C	HDD	৩৬৭.২৬মিঃ	৩৬৭.২৬মিঃ	৮৫০/-	৩,১২.১৭১
৬.	C.C	OT	১৭৫.৩৮মিঃ x ০.৬০মিঃ	১০৫.২৩বর্গমিঃ	৩১১২/-	৩,২৭.৪৭৬
			উপ-মোট (ঢাকা)			৭৬,২১.৮৫৫/-
			১৫% সার্ভিস চার্জ			১১,৪৩.২৭৯/-
			সর্বমোট (ঢাকা)			৮৭,৬৫.১৩৪/-
খ)	১৫% ভ্যাট বানদ					১৩,১৪.৭৭০/-

উপরোক্ত বিষয় ও সূত্রোক্ত স্মারকের চাহিদা ও অপর পৃষ্ঠায় বর্ণিত অধীকারনামায় উল্লেখিত শর্তাধীনে ১৬/০২/২০১৮ খিঃ তারিখ হতে ২৮(অটিশ) দিন তথা ১৫/০৩/২০১৮ তারিখের মধ্যে উপরে বর্ণিত স্থানে সড়ক খননের অনুমতি প্রদান করা হলো।

(খসিকার মাহবুব আলম)
নির্বাহী প্রকৌশলী
অঞ্চল-৩ (মহাখালী)
ঢাকা উত্তর সিটি কর্পোরেশন

তারিখঃ-

জন্মকৃত চেক নং-১৩৩৯০৪৩
তারিখ : ১৮/১২/২০১৭খিঃ
বাংকের নাম : অহলী ব্যাংক লিঃ, ওয়াশা কর্পোরেট শাখা, ঢাকা।

স্মারক নং-

অনুলিপি :

- ১। সম্মানীয় কাউন্সিলর, ওয়ার্ড নং-২২
- ২। প্রধান প্রকৌশলী ও সদস্য সচিব, ওয়াশা ষ্টপ সমন্বয় সেল।
- ৩। প্রধান পরিষ্কার কর্মকর্তা।
- ৪। উপ-পুলিশ কমিশনার, ট্রাফিক-পূর্ব, ঢাকা। ধনন কাজ চলাকালীন সময়ে সংশ্লিষ্ট সংস্থাকে সহযোগিতার জন্য অনুরোধ করা হলো।
- ৫। সদস্য সচিব, মনিটরিং সেল।
- ৬। আঞ্চলিক নির্বাহী কর্মকর্তা, অঞ্চল-৩।
- ৭। প্রধান নির্বাহী কর্মকর্তার ষ্টাফ অফিসার, (প্রধান নির্বাহী কর্মকর্তার সদস্য অফিসিয়ার জন্য)।
- ৮। সহকারী প্রকৌশলী-১/২, অঞ্চল-৩।
- ৯। উপ-সহকারী প্রকৌশলী, ওয়াশা
- ১০। কার্য সহকারী
- ১১। অফিস কপি।

DMA-610
F.A.S.
C.M.I.C. 02-7
DTL MSC
AKR, MSC

বিষয়: ঢাকা ওয়াশা কর্তৃক বাস্তবায়নাধীন প্রকল্প সমূহের পানির লাইন স্থাপনের জন্য ঢাকা উত্তর/দক্ষিণ সিটি কর্পোরেশন এর আওতাধীন এলাকায় উন্মুক্ত পদ্ধতিতে/Horizontal Direction Drilling পদ্ধতিতে রাস্তা খনন ও ক্ষতিপূরণ বিল নির্ধারণ ও বিভিন্ন বিষয়ে সিদ্ধান্ত গ্রহণের জন্য অনুষ্ঠিত ত্রিপর্যায় সভার কার্যবিবরণী

১। ঢাকা ওয়াশা কর্তৃক বাস্তবায়নাধীন প্রকল্প সমূহের পানির লাইন স্থাপন/পুনর্বাসনের জন্য ঢাকা উত্তর/দক্ষিণ সিটি কর্পোরেশন এর আওতাধীন এলাকায় রাস্তা সমূহ উন্মুক্ত পদ্ধতিতে এবং Horizontal Direction Drilling (HDD) পদ্ধতিতে রাস্তা খননের অনুমতি প্রাপ্তিতে জটিলতা নিরসনের বিষয়ে গত ২১/০৮/২০১৬ তারিখ সচিব, স্থানীয় সরকার বিভাগের সভাপতিত্বে একটি সভা অনুষ্ঠিত হয়। উক্ত সভার ১ নং সিদ্ধান্তের আলোকে (সংযুক্তি-ক) গত ২৫/০৯/২০১৬ ইং তারিখে ঢাকা উত্তর সিটি কর্পোরেশনের প্রধান প্রকৌশলীর দপ্তরে এতদ্বিষয়ে ঢাকা উত্তর ও দক্ষিণ সিটি কর্পোরেশন এবং ঢাকা ওয়াশার সমন্বয় গঠিত কমিটির সভা অনুষ্ঠিত হয়। সভায় উপস্থিত কর্মকর্তাবৃন্দ

ক্রঃ নং	নাম ও পদবী	সংস্থার নাম
১.	ব্রিঃ জেঃ মোঃ সাহিদ আনোয়ারুল ইসলাম প্রধান প্রকৌশলী	ঢাকা উত্তর সিটি কর্পোরেশন
২.	এ.কে.এম. সাহিদ উদ্দিন প্রধান প্রকৌশলী	ঢাকা ওয়াশা
৩.	সৈয়দ কুদরত উল্লাহ অতিরিক্ত প্রধান প্রকৌশলী	ঢাকা উত্তর সিটি কর্পোরেশন
৪.	মোঃ শরীফ উদ্দীন অতিরিক্ত প্রধান প্রকৌশলী (সিভিল সার্কেল)	ঢাকা উত্তর সিটি কর্পোরেশন
৫.	মোঃ মাহমুদুল ইসলাম তঃ প্রঃ ও প্রকল্প পরিচালক	ঢাকা ওয়াশা
৬.	বাহুরুল ইসলাম তঃ প্রঃ ও উপ-প্রকল্প পরিচালক	ঢাকা ওয়াশা
৭.	মোঃ বাহুরুল বাকের নির্বাহী প্রকৌশলী, অফিস-৩	ঢাকা দক্ষিণ সিটি কর্পোরেশন

সভায় ঢাকা উত্তর সিটি কর্পোরেশনের প্রধান প্রকৌশলী, ব্রিঃ জেঃ মোঃ সাহিদ আনোয়ারুল ইসলাম সভাপতিত্বে করেন। সভায় উপস্থিত সকলকে পর্যায়ক্রমে সচিবের বিষয়ে আলোচনার আহ্বান জানান। সভায় আলোচ্য বিষয় ও গৃহীত সিদ্ধান্তবলী নিম্নরূপ :

আলোচনা-১

Horizontal Direction Drilling (HDD) পদ্ধতিতে পানির লাইন স্থাপন/পুনর্বাসনের কাজের জন্য ঢাকা উত্তর/দক্ষিণ সিটি কর্পোরেশনের সর্বশেষ অনুমোদিত রাস্তা খনন ক্ষতিপূরণ দর প্রসঙ্গে বিস্তারিত আলোচনা হয়।

সিদ্ধান্ত :

ক) ঢাকা ওয়াশা হতে রাস্তা খনন সফরাত আবেদন/চাহিদার প্রেক্ষিতে ঢাকা উত্তর/দক্ষিণ সিটি কর্পোরেশন তাদের সর্বশেষ অনুমোদিত দর অনুযায়ী রাস্তা কাটার ক্ষতিপূরণ বিল (ডিম্যান্ড নোটি) ঢাকা ওয়াশাকে প্রদান করবে।

- খ) DPP'তে নির্ধারিত রাত্তা খনন ক্ষতিপূরণ ব্যয় অপেক্ষা কম ব্যয়বায়নকালে প্রকৃত ব্যয়ের পরিমাণ বৃদ্ধি পেলে ঢাকা ওয়াশার সংশ্লিষ্ট প্রকল্প দত্তর রাত্তা খনন কাজের বর্ধিত ব্যয় RDPP'তে সংস্থানের ব্যবস্থা গ্রহণ করবে।

আলোচনা-২

সড়ক খনন নীতিমালা ২০০৩ অনুযায়ী ঢাকা উত্তর/দক্ষিণ সিটি কর্পোরেশন হতে ডিমান্ড নোটের সহিত ১০০% জামানত ও ৫০% বর্ষিকালীন চার্জ সহ ডিমান্ড নোট প্রেরণ করা হচ্ছে। ঢাকা ওয়াশা সরকারী সংস্থা বিবেচনায় এবং বিদেশী অর্থায়নে ঢাকা ওয়াশার প্রকল্প সমূহ নির্ধারিত সময়সীমার মধ্যে বাস্তবায়ন কাজ সম্পাদনে ভাগিদ আছে বিধায় বছরব্যাপি HDD পদ্ধতিতে খনন কাজ অব্যাহত রাখার বিষয়ে অনুরোধ জানিয়ে ঢাকা ওয়াশার সংশ্লিষ্ট প্রকল্প পরিচালক সভাকে জানান যে, সংশ্লিষ্ট DPP' তে রাত্তা খনন ক্ষতিপূরণের সাথে ১০০% জামানত ও ৫০% বর্ষিকালীন চার্জ বাবদ কোন অর্ধের সংস্থান রাখা হয়নি। তিনি বলেন যেহেতু ICB প্যাকেজগুলো আন্তর্জাতিক ঠিকাদার কর্তৃক বাস্তবায়ন করা হচ্ছে সেহেতু Time Bound এগকল্প প্রকল্পের রাত্তা কাটার অনুমতি যথাসময়ে পাওয়া না গেলে বা বিলম্ব হলে নিয়মানুযায়ী ঢাকা ওয়াশার সংশ্লিষ্ট প্রকল্পের উপর Claim আরোপিত হবে এবং এজন্য ঢাকা ওয়াশাকেই জবাবদিহি করতে হবে। স্থানীয় সরকার বিভাগের নির্দেশনা থাকার কারণে ঢাকা ওয়াশার DWSSD প্রকল্পে আলোচ্য জামানত ও বর্ষিকালীন চার্জ প্রদানের প্রয়োজন হয় নাই। এ প্রসঙ্গে ডিএনসিসি'র তত্ত্বাবধায়ক প্রকৌশলী (সিভিল সার্কেল) অভিমত ব্যক্ত করেন যে, বিদ্যমান সড়ক খনননীতিমালা সকল সংস্থার ক্ষেত্রেই সমভাবে প্রযোজ্য। তাছাড়া খনননীতিমালা অনুযায়ী অনেক ক্ষেত্রে মাঠ পর্যায়ে কর্তনযোগ্য সড়ক পরিদর্শন ও পরিমাপের কারণে সড়ক খনন অনুমতিতে কিছুটা বিলম্ব ঘটে। আলোচনার এক পর্যায়ে ঢাকা ওয়াশা কর্তৃক ইতোপূর্বে বাস্তবায়িত DWSSD প্রকল্প কাজে রাত্তা খননের ক্ষেত্রে বর্ধিত জামানতের বিষয়ে স্থানীয় সরকার বিভাগের নির্দেশনা সম্পর্কিত চিঠির কপি ওয়াশা কর্তৃক সভায় উপস্থাপন করা হয়।

সিদ্ধান্ত :

- ক) ঢাকা ওয়াশার DWSSD প্রকল্পের ব্যয় DESWS প্রকল্পের ক্ষেত্রেও ১০০% জামানত এবং বর্ষিকালীন ৫০% অতিরিক্ত চার্জ বাবদ দিয়ে ডিমান্ড নোট প্রদানের ক্ষেত্রে স্থানীয় সরকার বিভাগের কোন লিখিত নির্দেশনা পাওয়া গেলে বিষয়টি বিবেচনা করা যেতে পারে।
- খ) বৈশেষিক সাহায্যপুষ্টি/অর্থায়নে বাস্তবায়নাবীন প্রকল্পসমূহের কম নির্ধারিত সময়ের মধ্যে সম্পাদনের খর্চ এবং আন্তর্জাতিক ঠিকাদারী প্রতিষ্ঠানের অনাকাঙ্ক্ষিত Claim হতে অব্যাহতির জন্য সারা বছরব্যাপি HDD পদ্ধতিতে খনন কাজ চালু রাখার অনুমতি প্রদানের বিষয়ে বিবেচনা করা যেতে পারে। তবে এক্ষেত্রেও স্থানীয় সরকার বিভাগ হতে প্রয়োজনীয় লিখিত নির্দেশনা থাকতে হবে।

আলোচনা-৩

বিদেশী অর্থায়নে বাস্তবায়নাবীন প্রকল্প সমূহের পানির লাইন স্থাপন/পুনর্বাসন কাজ সহ ডিএমএ স্থাপন কাজের অনুমতি সময়সীমা নিয়ে বিস্তারিত আলোচনা হয়। সড়ক খনন নীতিমালা অনুযায়ী বর্তমানে প্রতিটি অংশে খননের জন্য (Segment) ১৫ (পনের) দিন সময়সীমা প্রদান করা হয়। পানির লাইন স্থাপন/পুনর্বাসনসহ ডিএমএ






Concept অনুযায়ী District Metered Area Establish বা প্রতিষ্ঠানহ প্রেশার টেষ্ট, সার্ভিস সংযোগ প্রদান, ডিএমএ Concept অনুযায়ী সুনির্দিষ্ট প্রক্রিয়া অনুসরণ করে ডিএমএ কমিশনিং কাজ শেষ করা সময় সাপেক্ষ বিষয়-ওয়াসা হতে সড়ক খননের সময়সীমা বৃদ্ধির বিষয়টি বাস্তবতার আলোকে রৌজিক বলে সভায় বিবেচিত হয়। রাস্তা খননের প্রেক্ষিতে সাময়িকভাবে সৃষ্ট জনভোগান্তি যতদূর সম্ভব কম করা যায় সে বিষয়টিও আলোচিত হয়। এছাড়াও প্রতিটি অংশের খনন কাজ শেষে যৌথ পরিমাপসহ কার্য সমাপ্তি সক্রান্ত তথ্যাদি সিটি কর্পোরেশনের সংশ্লিষ্ট দপ্তরকে অবহিত করার জন্য ঢাকা উত্তর/দক্ষিণ সিটি কর্পোরেশন হতে ঢাকা ওয়াসাকে অনুরোধ জানানো হয়।

সিদ্ধান্তঃ


- ক) প্রকল্পাধীনে বিশেষতঃ ডিএমএ প্রতিষ্ঠান ফেজে সিটি কর্পোরেশন হতে রাস্তা খননের জন্য প্রতিটি অংশে বা লেগুয়েন্টে ৯০ (নব্বই) দিন খনন সময়সীমা প্রদান করবে। তবে Case to Case বিবেচনায় সংশ্লিষ্ট কাজের সময়সীমা কম-বেশী হতে পারে।
- খ) রাস্তা খনন শেষে ঢাকা ওয়াসা কার্য সমাপ্তি রিপোর্ট এবং যৌথ পরিমাপ করতঃ কাজ চূড়ান্ত করার উদ্যোগ গ্রহণ করতে হবে এবং খনন কাজ শেষ হওয়ার সাথে সাথেই বিষয়টি সিটি কর্পোরেশনকে লিখিতভাবে অবহিত করতে হবে।

ঢাকা ওয়াসা বাস্তবায়নাধীন Time Bound প্রকল্পসমূহ সূচ্যভাবে সম্পাদনের লক্ষ্যে উপরোক্ত সিদ্ধান্তসমূহ অনুসরণ/প্রতিপালনের বিষয়ে ঢাকা ওয়াসা ও ঢাকা উত্তর ও দক্ষিণ সিটি কর্পোরেশন একমত পোষণ করে এবং অন্য কোন আলোচনা না থাকায় সভার সভাপতি সকলকে ধন্যবাদ জানিয়ে সভার সমাপ্তি ঘোষণা করেন।


(সোঃ মাসুদুল হোসেন)
ডঃ গ্রা ও প্রকল্প পরিচালক
DESWS প্রকল্প, ঢাকা ওয়াসা।


(এ.কে.এম সখিল উদ্দিন)
প্রধান প্রকৌশলী
ঢাকা ওয়াসা।


(সোঃ মুহাম্মদ)
প্রধান প্রকৌশলী
ঢাকা দক্ষিণ সিটি কর্পোরেশন


(সোঃ মোঃ সখিল আলোররশদ হোসেন)
প্রধান প্রকৌশলী
ঢাকা উত্তর সিটি কর্পোরেশন।

একই শ্রাবক ও তারিখে প্রতিস্থাপিত

গণপ্রজাতন্ত্রী বাংলাদেশ সরকার
স্থানীয় সরকার, পল্লী উন্নয়ন ও সমবায় মন্ত্রণালয়
স্থানীয় সরকার বিভাগ
পান-২ শাখা
Website: www.lgd.gov.bd

শ্রাবক নং-৪৬.০৮৫.০২৭.০১.০০.০৫২.২০১৫-৮২৫

তারিখঃ ০৯/১১/২০১৬ খ্রিঃ

বিষয় : ঢাকা ওয়াসার উন্নয়ন প্রকল্পসমূহের পানির লাইন স্থাপনের জন্য সড়ক খননের অনুমতি প্রদান প্রসংগে।

সূত্র : ঢাকা ওয়াসার শ্রাবক নং-৪৬.১১৩.৬১৮.০০.০০.G-157/DESWSF/2192, তারিখঃ ০৯/১০/২০১৬।

উপর্যুক্ত বিষয় ও সূত্রের প্রেক্ষিতে জানানো যাচ্ছে যে, ঢাকা ওয়াসা কর্তৃক বাতাবায়নধীন উন্নয়ন প্রকল্পসমূহের পানির লাইন স্থাপনের জন্য ঢাকা উত্তর/দক্ষিণ সিটি কর্পোরেশন এর আভ্যন্তরীণ সড়ক Open Cut/Horizontal Direction Drilling (HDD) পদ্ধতিতে খননের অনুমতি সংক্রান্ত বিষয়ে ২১/০৮/২০১৬ তারিখ স্থানীয় সরকার বিভাগের সচিব মহোদয়ের সভাপতিত্বে একটি সভা অনুষ্ঠিত হয় (কপি সংযুক্ত)। উক্ত সভার ১ম সিদ্ধান্ত অনুযায়ী ঢাকা উত্তর/ঢাকা দক্ষিণ সিটি কর্পোরেশন এবং ঢাকা ওয়াসার মধ্যে ২৫/০৯/২০১৬ তারিখে একটি আন্তঃসংস্থা সভা অনুষ্ঠিত হয় (কপি সংযুক্ত)। উক্ত সভার সিদ্ধান্তসমূহ নিম্নরূপঃ

- (ক) ঢাকা ওয়াসার ঢাকা ওয়াসার সায়াই সেটর ডেভেলপমেন্ট প্রজেক্ট (DWSSDP) এর ন্যায় ঢাকা এনভায়রনমেন্টালী সাসটেইনেবল ওয়াটার সায়াই প্রজেক্ট (DESWSF)-এর ক্ষেত্রে ১০০% জামানত এবং স্বীকৃতি ৫০% অতিরিক্ত চার্জ বাণ নিজে ভিনাত সেট প্রদানের ক্ষেত্রে স্থানীয় সরকার বিভাগের বিবেচনা বাতরা গেলে বিষয়টি বিবেচনা করা যেতে পারে; এবং
- (খ) বৈদেশিক সাহায্যপুষ্ট/অর্থায়নে বাতাবায়নধীন প্রকল্পসমূহের কাজ নির্ধারিত সময়ের মধ্যে সম্পাদনের স্বার্থে এবং আন্তর্জাতিক ঠিকাদারী প্রতিষ্ঠানের অনাকারিত Claim হতে অব্যাহতির জন্য সারা বছরব্যাপি HDD পদ্ধতিতে কল কাজ চালু রাখার অনুমতি প্রদানের বিষয়ে বিবেচনা করা যেতে পারে। তবে এ ক্ষেত্রে স্থানীয় সরকার বিভাগ হতে প্রয়োজনীয় নির্দেশনা থাকতে হবে।

এমতাবস্থায়, ঢাকা ওয়াসার ঢাকা এনভায়রনমেন্টালী সাসটেইনেবল ওয়াটার সায়াই প্রজেক্টের উন্নয়ন প্রকল্পসমূহ বাতাবায়নের স্বার্থে ২৫/০৯/২০১৬ তারিখে ঢাকা উত্তর/ঢাকা দক্ষিণ সিটি কর্পোরেশন এবং ঢাকা ওয়াসার মধ্যে অনুষ্ঠিত আন্তঃসংস্থা সভার উপর্যুক্ত সিদ্ধান্তের আলোকে ঢাকা ওয়াসাকে ১০০% জামানত ও ৫০% স্বীকৃতি অতিরিক্ত চার্জ বাণ নিজে ভিনাত সেট প্রদান ও সড়ক খননের অনুমতি প্রদানের প্রয়োজনীয় ব্যবস্থা গ্রহণের জন্য সিটি কর্পোরেশনকে অনুরোধ করা হল।

স্বাক্ষরিতঃ বর্ণনামতে ৭ কর্তৃ।

এবান নির্বাহী কর্মকর্তা
ঢাকা উত্তর/ ঢাকা দক্ষিণ সিটি কর্পোরেশন।

(স্বাক্ষরিতঃ) (স্বাক্ষরিতঃ)
নিবারণ সচিবালয়
ফোনঃ ৯৫৪০৭৭০
e-mails: watersupply_02@yahoo.com

অনুলিপিঃ (সদর প্রতিলিপির জন্য)

- ১। অতিরিক্ত সচিব (সদর উন্নয়ন), স্থানীয় সরকার বিভাগ।
- ২। মুদ্র-সচিব (পান), স্থানীয় সরকার বিভাগ।
- ৩। ব্যবস্থাপনা পরিচালক, ঢাকা ওয়াসা, কারওয়ান বাজার, ঢাকা।
- ৪। প্রকল্প পরিচালক, Dhaka Environmentally Sustainable Water Supply Project, ঢাকা ওয়াসা।
- ৫। কম্পিউটার প্রোগ্রামার, স্থানীয় সরকার বিভাগ (পত্রটি ওয়েবসাইটে প্রকাশের অনুরোধসহ)।

ঢাকা উত্তর সিটি কর্পোরেশন, ঢাকা।
প্রকৌশল বিভাগ
অঞ্চল-৩ (গুলশান)

তারিখঃ- ২০/০৪/২০১৭

নং- ৪৬ ২০৭ ০১৬ ২৯ ২১ ৩৬৫ ২০১৭

তত্ত্বাবধায়ক প্রকৌশলী ও প্রকল্প পরিচালক
DESWSP, ঢাকা ওয়াসা
৯৮, কাজী নজরুল ইসলাম এভিনিউ
কারওয়ান বাজার, ঢাকা।

বিষয় : ঢাকা এনভায়রনমেন্টালী সাসটেইনেবল ওয়াটার সাপ্লাই প্রজেক্ট (DESWSP) এর অধীনে ICB Package ০২.৭ এর অধীনে ঢাকা ওয়াসার মডস জোন-৬ এর আওতাধীন খিলগাঁও-বি ব্লক (DMA-612 এর অন্তর্ভুক্ত সেগমেন্ট-৩) এলাকায় পানির লাইন স্থাপন ও পুনর্বাসন কাজ (OT, HDD & PB পদ্ধতিতে) সম্পন্ন করার লক্ষ্যে রাস্তা খননের অনুমতি পত্র।

সূত্র ৪-১) স্মারক নং- 46.113.618.00W-14(V-12)/DESWSP/2276
২) স্মারক নং- 46.113.618.00W-14(V-3)/DESWSP/2797

তারিখ-১৪/১১/২০১৬খ্রিঃ
তারিখ-১০/০৪/২০১৭খ্রিঃ

ক) (HDD পদ্ধতি)

 $1 \times 1821.06 \text{ মিঃ} = 1821.06 \text{ মিঃ}$
 $\text{@ টাঃ } 1130/- \text{ প্রতি মিটার হারে}$

টাঃ ২০,৬৩,২৬১/-

খ) বিটুমিনাস রাস্তা (উন্মুক্ত খনন)

 $80 \times 1.50 \times 1.00 \text{ মিঃ} = 68.50 \text{ বর্গমিঃ}$
 $2 \times 8.00 \times 2.00 \text{ মিঃ} = 16.00 \text{ বর্গমিঃ}$
 $1 \times 1939.89 \times 0.60 \text{ মিঃ} = 1082.92 \text{ বর্গমিঃ}$
 $= 1123.22 \text{ বর্গমিঃ}$
 $\text{@ টাঃ } 8922/- \text{ প্রতি বর্গমিটার হারে}$

টাঃ ৫৩,০৩,৮৪৫/-

গ) সিসি রাস্তা (উন্মুক্ত খনন)

 $1 \times 862.68 \times 0.60 \text{ মিঃ} = 299.58 \text{ বর্গমিঃ}$
 $\text{@ টাঃ } 3112/- \text{ প্রতি বর্গমিটার হারে}$

টাঃ ৮,৬৩,৮২৯/-

টাঃ ৮২,৩০,৯৩৫/-

৮২,৩০,৯৩৫/- (বিরশি লক্ষ ত্রিশ হাজার নয়শত পঁয়ত্রিশ) টাকা

উপরোক্ত বিষয় ও সূত্রোক্ত স্মারকের চাহিদা ও অপর পৃষ্ঠায় বর্ণিত অঙ্গীকারনামায় উল্লেখিত শর্তাধীনে ২১/০৪/২০১৭ খ্রিঃ তারিখ হতে ৩০(ত্রিশ) দিন তথা ২০/০৫/২০১৭ তারিখের মধ্যে উপরে বর্ণিত স্থানে সড়ক খননের অনুমতি প্রদান করা হলো।

জমাকত চেক নং-১৩৩৯১৪৫

নং: ১০১/১৪৪০১/০৪/১০১৫/১৪

তার: ১৫/৮/১৬

বরাবর,

তত্ত্বাবধায়ক প্রকৌশলী ও প্রকল্প পরিচালক
(DESWSP) ঢাকা ওয়াশা
৯৮, কাজী নজরুল ইসলাম এভিনিউ
কাওরান বাজার, ঢাকা।

বিষয়ঃ সড়ক ধনন অনুমতি পত্র।

স্মারক নং-46.113.618.00.00W-14(V-11)/DESWSP/3146

Date:01/08/2017

সড়কের নামঃ "ঢাকা এনভায়রনমেন্টালী সানট্রাইনেবল ওয়াটার সাপ্লাই প্রকল্প (DESWSP)" এর অধীনে ঢাকা ওয়াশার মফস জোন-৬ এর আওতাধীন উত্তর শাহাজাহানপুর, শান্তিবাগ (ডিএমএ-৬১৩ এর অর্ডার্ড সেক্টর-২) এলাকায় পানির আইন স্থাপন ও পুনর্বাসন (OT, HDD & PB পদ্ধতিতে) সম্পন্ন করার লক্ষ্যে সড়ক ধনন।

নাল ও ক্ষতিপূরণের বিবরণঃ

রাস্তার প্রকৃতি	রাস্তার ধরন এইমারী/ অন্যান্য সড়ক	দৈর্ঘ্য (মিটার)	প্রস্থ (মিটার)	গভীরতা (মিটার)	পরিসর (বর্গমিঃ)	ক্ষতিপূরণ দর	টাকা
নির্ভরনাল রাস্তা (ওপেন কাট)	-	৩৩৫.০০	০.৭০	-	২৩৪.৫০ বর্গমিঃ	৪৮৮৩.০০	১১৪৫০৬৪.০০
নির্ভরনাল রাস্তা (ওপেন কাট)	-	৫৭৩৪.০০	০.৬০	-	৩৪৪০.৪০ বর্গমিঃ	৩১১২.০০	১০৭০৬৫২৫.০০
কাটা রাস্তা (ওপেন কাট)	-	৩৬০.০০	২.৬০	-	২১৬.০০ বর্গমিঃ	২৪৯.০০	৫৩৭৮৪.০০
ব্রিড্জ পোডেসেন্ট রাস্তা (ওপেন কাট)	-	৬০.০০	০.৬০	-	৩৬.০০ বর্গমিঃ	১১৯৭.০০	৪৩০৯২.০০
নির্ভরনাল রাস্তা (এইচভিভি)	-	-	-	-	১৪৫৮.০০ মিঃ	৬৮৮.০০	১০০৩১০৪.০০
নির্ভরনাল রাস্তা (ওপেন কাট এর জন্য)	-	-	-	-	১৯.০০ বর্গমিঃ	৪৮৮৩.০০	৯২৭৭৭.০০
নির্ভরনাল রাস্তা (এইচভিভি + পাইপ ট্রাঙ্কিং)	-	-	-	-	৩৬০৫.০০ মিঃ	৫৬০.০০	২০১৮৮০০.০০
নির্ভরনাল রাস্তা (ওপেন কাট, এইচভিভি এবং পাইপ ট্রাঙ্কিং এর জন্য)	-	-	-	-	৯১.০০ বর্গমিঃ	৩১১২.০০	২৮৩১৯২.০০

মোট = ১৫৩৪৬৩৮.০০
(কথায়ঃ এক কোটি তিশ্বান বাক তেত্টিশ হাজার তিনশত আটত্টিশ টাকা মাত্র)

উপরোক্ত বিষয় ও সূত্রোক্ত খরচের চাহিদা ও অপর পৃষ্ঠার অঙ্গীকারনামায় উল্লেখিত শর্তাবলি ১নং/০২/২০১৮ইং তারিখ হতে ১০/৬/২০১৮ইং তারিখের মধ্যে কর্তৃত সড়ক ধননের অনুমতি প্রদান করা যাবে।

প্রাপ্ত তালিকা নং-১৩৩৯০৫৫, তারিখ-০৪/০১/২০১৮ইং
আবেদনকার নামঃ অশ্রী বাহক সিং, ওয়াশা কর্পোরেশন শাখা, ঢাকা।

অঞ্চল-২ (বিলাপাও)
বিলাপাও প্রকৌশলী
ঢাকা দক্ষিণ সিটি কর্পোরেশন।
তার:.....

অনুলিপিঃ

- ১। সম্মানিত কাজিপিলার, ওয়ার্ড নং-১১ ও ১২।
- ২। প্রধান প্রকৌশলী, ঢাকা দক্ষিণ সিটি কর্পোরেশন
- ৩। প্রধান পরিচালক কর্মকর্তা, ঢাকা দক্ষিণ সিটি কর্পোরেশন।
- ৪। উপ-পুলিশ কমিশনার (ট্রাফিক-পূর্ব), বনানী কাজী সাকারীন সম্মুখে সংশ্লিষ্ট সংস্থাকে সার্বিক সহযোগিতার জন্য অনুরোধ করা যাবে।
- ৫। সনসদ্য সচিব, মনিটরিং সেশন, সাকেল-১।
- ৬। আঞ্চলিক বিলাপাও কর্মকর্তা, অঞ্চল-২, ঢাকা দক্ষিণ সিটি কর্পোরেশন
- ৭। প্রধান নির্বাহী কর্মকর্তার ঠিকার আফিসার (প্রধান নির্বাহী কর্মকর্তার অফিসের জন্য)
- ৮। সনসদ্য কর্মকর্তা-১/২, অঞ্চল-২, ঢাকা দক্ষিণ সিটি কর্পোরেশন
- ৯। উপ-পুলিশ প্রকৌশলী, জনাব মোঃ মেজবাব উদ্দিন রাসেল, অঞ্চল-২, ঢাকা দক্ষিণ সিটি কর্পোরেশন
- ১০। সনসদ্য কর্মকর্তা-১/২, অঞ্চল-২, ঢাকা দক্ষিণ সিটি কর্পোরেশন

১২৯৯
Dr. Traffic (East)
AEC (Islamabad)
১০/৮/১৬



১০/৮/১৬

অঞ্চল-২ (বিলাপাও)
বিলাপাও প্রকৌশলী
ঢাকা দক্ষিণ সিটি কর্পোরেশন।

১৫/৮/১৬

ঢাকা দক্ষিণ সিটি কর্পোরেশন, ঢাকা।

প্রকৌশল বিভাগ অঞ্চল-১

৫৫

১১/০৭/১৯

জনাব মোঃ মাহমুদুল ইসলাম
তত্ত্বাবধায়ক প্রকৌশলী ও প্রকল্প পরিচালক
DESWSP, ঢাকা ওয়াশা।

বিষয় :- "ঢাকা এনভায়রনমেন্টালী সাসটেইনেবল ওয়াটার সাপ্লাই (DESW) প্রকল্পের ICB Package-০২.৭ এর অধীনে ঢাকা ওয়াসার মডস জোন-৬ ও আওতাধীন নিউ ইন্সটল মেইন রোড, ইন্সটল গার্ডেন, (ডিএমএ-৬১৪, সেগমেন্ট-৩) এলাকায় পানির লাইন স্থাপন ও পুনর্বাসন কাজ (OT, HDD, PB পদ্ধতিতে) সম্পন্ন করার লক্ষ্যে রাত্তা খননের অনুমতি প্রসঙ্গে।

সূত্র :- 46.113.618.00.00.W-14 (Vol-13)/DESWSP/3782, তারিখঃ ০৫/০৩/২০১৮খ্রিঃ।

খনন ও ক্ষতিপূরণের বিবরণ :

ক্রমিক নং	রাত্তার প্রকৃতি	নং	দৈর্ঘ্য (মিঃ)	প্রস্থ (মিঃ)	পরিমাপ	দর	টাকা	
১)	সিসি (Open cut)		১৪৪৩.১৪	০.৬০	= ৮৬৫.৮৮ বর্গমিঃ	৫৪২১/-	= ৫১৫৫৯১৩.০০	
			২৬.৫০	১.০০	= ২৬.৫০ বর্গমিঃ			
			২.৫	১.০০	= ২.৫ বর্গমিঃ			
			৯৩.০০	০.৬০	= ৫৬.২২ বর্গমিঃ			
			১		= ৯৫১.১ বর্গমিঃ			
২)	বিটুমিনাস (Open cut)		১৪১.৭০	০.৬০	= ৮৫.০২ বর্গমিঃ	৭,৮০১/-	= ১০৯৬১৯৭.০০	
			৫৩.০০	১.০০	= ৫৩.০০ বর্গমিঃ			
			২.৫	১.০০	= ২.৫০ বর্গমিঃ			
					= ১৪০.৫২ বর্গমিঃ			
৩)	সিসি (HDD)		১১৩৩.৬	-	-	১৩০১/-	= ১৪৭৪৮১৪.০০	
৪)	বিটুমিনাস (HDD)		৪৩১৩.৪৮	-	-	১৮৭২/-	= ৮০৭৪৮৩৫.০০	
ক) মোট টাকা=							১,৫৮,০১,৭৫৯/-	
খননকৃত অংশের ক্ষতিপূরণ বিলের উপর ১৫% ভ্যাট বাবদ=							২৩৭০২৬৩.৮৫	
							সর্বমোট=	১,৮১,৭২,০২২.৮৫
(এক কোটি একাশি লক্ষ বায়াত্তর হাজার বাইস দশমিক আট পাঁচ)								

বর্ণিত বিষয় ও সূত্রোক্ত স্মারকের চাহিদা ও অপর পৃষ্ঠায় উল্লেখিত শর্তাবধানে ১৪/০৭/২০১৯ইং তারিখ হতে পরবর্তী ৩০(ত্রিশ) দিনের মধ্যে উপরে বর্ণিত স্থানে সড়ক খননের অনুমতি প্রদান করা হলো।

সড়ক খননের ক্ষতিপূরণ বাবদ জমাকৃত চেক নং-ST/A 2154162, Date : 09/05/2019 Tk-1,58,01,759/-, Agrani Bank Limited, WASA Corporate Branch, Dhaka.

বিঃদ্রঃ- বর্ণিত সড়ক খননের জন্য মোট ক্ষতিপূরণ বিলের অবশিষ্ট অর্থ অর্থাৎ খ) সড়ক খননের জন্য উক্ত সড়কের মেরামতের ক্ষতিপূরণ বিল বাবদ ৬৯,৯১,৫৮০ (উনসত্তর লক্ষ একানব্বই হাজার পাঁচশত আশি) টাকা এবং সড়ক খননের জন্য উক্ত সড়কের মেরামত ক্ষতিপূরণে বিলের উপর ১৫% ভ্যাট বাবদ ১০,৪৮,৭৩৭ (দশ লক্ষ আটচল্লিশ হাজার সাতশত সাতত্রিশ) টাকাসহ সর্বমোট ৮০,৪০,৩১৭/- (আশি লক্ষ চল্লিশ হাজার তিনশত সতের) টাকা DESWSP প্রকল্পের সংশ্লিষ্ট ডিপির অর্থ প্রাপ্তির সাথে সাথে ঢাকা দক্ষিণ সিটি কর্পোরেশনে জমা প্রদান করতে হইবে।

১১/০৭/১৯
নির্বাহী প্রকৌশলী
অঞ্চল-১

ঢাকা দক্ষিণ সিটি কর্পোরেশন।

তাং-

স্মারক নং-

অনুলিপি :-

- ১) স্মারকিত ওয়ার্ড কাউন্সিলর, ওয়ার্ড নং-১৯, ঢাকা দক্ষিণ সিটি কর্পোরেশন, ঢাকা।
- ২) প্রধান প্রকৌশলী, ঢাকা দক্ষিণ সিটি কর্পোরেশন।
- ৩) তত্ত্বাবধায়ক প্রকৌশলী, সার্কেল পুর, ঢাকা দক্ষিণ সিটি কর্পোরেশন, ঢাকা।
- ৪) উপ-পুলিশ কমিশনার (ট্রাফিক-দক্ষিণ), (খনন কাজ চলাকালীন সময়ে সংশ্লিষ্ট সংস্থাকে সহযোগিতার জন্য অনুরোধ করা হলো)।
- ৫) আঞ্চলিক নির্বাহী কর্মকর্তা, অঞ্চল-১, ঢাকা দক্ষিণ সিটি কর্পোরেশন, ঢাকা।
- ৬) প্রধান নির্বাহী কর্মকর্তার সাক্ষর অফিসার (প্রধান নির্বাহী কর্মকর্তার সদায় অবগতির জন্য)
- ৭) সহকারী প্রকৌশলী-১/১ প্রকৌশল বিভাগ অঞ্চল-১ ঢাকা দক্ষিণ সিটি কর্পোরেশন, ঢাকা।

Memo No.:

46.111.618.00.00.W-14(Vol-12)/DESWSP/ 2443

Date: 28/07/20

নির্বাহী প্রকৌশলী
অফিস-২ (বিলগাঁও)
ঢাকা দক্ষিণ সিটি কর্পোরেশন, ঢাকা।

বিষয়ঃ ঢাকা ওয়াসার বাস্তবায়নাধীন “ঢাকা এনভায়রনমেন্টালী সাসটেইনেবল ওয়াটার সাপ্লাই প্রজেক্ট (DESWSP)” এর ICB Package-02.7 এর অধীনে ঢাকা ওয়াসার মডুস জোন-৬ এর আওতাধীন DMA-615 [বিজয় নগর, পুরানা পল্টন, ফকিরাপুল, দৈনিক বাংলা (সেগমেন্ট-২), মতিঝিল, টিএন্ডটি কলোনী, পীরজঙ্গি মাজার (সেগমেন্ট-৪), মালিবাগ, চামেলীবাগ, রাজারবাগ, শান্তিনগর (সেগমেন্ট-৫)] এলাকায় পানির লাইন স্থাপন ও পূর্ববাসন কাজের যৌথ পরিমাপ প্রসঙ্গে।

সূত্রঃ (১) ৪৬.২০৭.০১৪.২৪.০২.১২.২০১৬, তারিখঃ ২৪/০৬/২০১৯ইং
(২) অনুমতি পত্র নং- ০৬, তারিখঃ ২৫/০৮/২০১৯ইং
(৩) ৪৬.২০৭.০১৪.২৪.০২.০৮.২০১৯, তারিখঃ ২৫/১১/২০১৯ইং

উপরোক্ত বিষয় ও সূত্রত্রয়ের আলোকে জানানো যাচ্ছে যে, ঢাকা ওয়াসার বাস্তবায়নাধীন “ঢাকা এনভায়রনমেন্টালী সাসটেইনেবল ওয়াটার সাপ্লাই প্রজেক্ট (DESWSP)” এর ICB Package-02.7 এর অধীনে ঢাকা ওয়াসার মডুস জোন-৬ এর আওতাধীন DMA-615 [বিজয় নগর, পুরানা পল্টন, ফকিরাপুল, দৈনিক বাংলা (সেগমেন্ট-২), মতিঝিল, টিএন্ডটি কলোনী, পীরজঙ্গি মাজার (সেগমেন্ট-৪), মালিবাগ, চামেলীবাগ, রাজারবাগ, শান্তিনগর (সেগমেন্ট-৫)] এলাকায় পানির লাইন স্থাপন ও পূর্ববাসন কাজ ইতোমধ্যে সম্পন্ন হয়েছে। উল্লিখিত রাস্তা সমূহ আপনাদের কর্তৃক পুনঃনির্মাণ/উন্নয়ন কাজ আরম্ভ করার পূর্বে যৌথ পরিমাপ করা প্রয়োজন।

এমতাবস্থায়, উল্লিখিত রাস্তা সমূহ যৌথ পরিমাপ কার্যক্রম সম্পন্ন করার লক্ষ্যে আগামী ০৫/০৮/২০২০ইং তারিখ সকাল ১০:৩০ ঘটিকা নির্ধারণ করা হলো। উক্ত কার্যক্রমে অংশগ্রহণের জন্য প্রতিনিধি প্রেরণের জন্য অনুরোধ করা হলো।

(মোঃ মাহমুদুল ইসলাম)

তত্ত্বাবধায়ক প্রকৌশলী ও প্রকল্প পরিচালক
DESWSP, ঢাকা ওয়াসা।

অনুলিপিঃ

১. তত্ত্বাবধায়ক প্রকৌশলী, উপ-প্রকল্প পরিচালক-১/২, DESWSP, ঢাকা ওয়াসা, ঢাকা।
২. তত্ত্বাবধায়ক প্রকৌশলী (সিভিল), ঢাকা দক্ষিণ সিটি কর্পোরেশন, ঢাকা।
৩. নির্বাহী প্রকৌশলী-১/২/৩, DESWSP, ঢাকা ওয়াসা, ঢাকা।
৪. Contract Manager (ICB-02.7, RPL-FSL-CRFG (JV)).
৫. Team Leader, MSC, DESWSP, Dhaka WASA, Dhaka.
৬. অফিস কপি।

1492
২৫.৪.১৭

ঢাকা দক্ষিণ সিটি কর্পোরেশন
পুনরুদ্ধার বিভাগ, অফিস-২ (বিদ্যুৎ)
অনুমতি পত্র

তারিখ: ২৫/৬/১৭

স্বাক্ষর, অস্ত্রাবাক প্রকৌশলী ও প্রকল্প পরিচালক
(DESWSP) ঢাকা ওয়াশ
৯৮, বাব্বী নব্বুফা ইসলাম এডভিসিট
কাওরান বারডা, ঢাকা।

বিষয়: সড়ক খননের অনুমতি পত্র।
স্মারক নং-৪৬ 113.618.00.00-W-14(Vol-12)DESWSP/989, Date: 19/06/2019

স্বাক্ষরকারী: "ঢাকা এনভায়রনামেন্টালি সাসটেইনেবল জাটাব সাপ্লাই (DESWSP)" প্রকল্পের ICB Package 02.7 এর অধীনে ঢাকা ওয়াশের মডুল
জোন-৬ এর আওতাধীন শান্তিনগর, কাকরাইল মোড় হতে মতিঝিল মেইন রোড, মতিঝিল সিটি কর্পোরেশন, পানজুরী বাজার হতে আরামকণ
রোড (ডিএক-৬-৬১৫, সেগমেন্ট-৪) এলাকায় পানির লাইন স্থাপন ও পুনঃস্থাপন কাজ (OT, HDD & PB পদ্ধতিতে) সম্পন্ন করার লক্ষ্যে
যাচাই করার অনুমতি প্রদান প্রাপ্ত।

কম ও ব্যক্তিগতদের বিবরণ:

বিদ্যুৎ সরঞ্জাম (প্রশ্রুত কাজ)
মুদ্রাঙ্কিত কোয়ার্টার ট্রান্সফর্মার পুশিং রোড আইডি-২৭০
শান্তিনগর পীঠের পানি রোড আইডি-২৬৭

112.00 X 0.70 মি =	100.20	বর্গমি
284.00 X 0.60 মি =	170.40	বর্গমি
মোট =	270.60	বর্গমি
	(@ ৩০০/- প্রতিবর্গমি =	21,078.00/- টাকা

সিঁড়ি সরঞ্জাম (প্রশ্রুত কাজ)
শান্তিনগর এলাকা রোড আইডি-২৪১, ২৪০, ২৪২, ২৪৩, ২২৭

828.00 X 0.60 মি =	248.80	বর্গমি
802.00 X 0.60 মি =	240.60	বর্গমি
328.00 X 0.60 মি =	196.80	বর্গমি
308.00 X 0.60 মি =	184.80	বর্গমি
70.00 X 0.60 মি =	42.00	বর্গমি
118.00 X 0.60 মি =	70.80	বর্গমি
মোট =	1088.80	বর্গমি
	(@ ৪১১/- প্রতিবর্গমি =	22,671.00/- টাকা

শান্তিনগর এলাকা রোড আইডি-২০৯, ২৪০, ২২৭,
২৫৩, ২৬৬, ২৫৯, ২৩৭
শান্তিনগর বাজার রোড, রোড আইডি-২০১, ২০২, ২৪৮
শান্তিনগর এলাকা রোড আইডি-২২৯, ২২৮,
২৩৭, ২৩৩, ২৩৪, ২২৫, ২২৬, ২২৩, ২২৫, ২২৪, ২২১
শান্তিনগর এলাকা রোড আইডি-২২৭
শান্তিনগর বাজার রোড, রোড আইডি-২১১

ট্রান্সমিশন সরঞ্জাম (এইডিডি)
কাকরাইল মোড় হতে মতিঝিল মেইন রোড আইডি-৩
শান্তিনগর মোড় হতে এলিবি কলেজী বাঁচা বাজার রোড মেইন রোড, রোড
আইডি-২৭১, ২৬৯
শান্তিনগর মোড় হতে কাকরাইল মোড় মেইন রোড, রোড আইডি-২৭০,
২৬৯

1022.00	মিটার	
1264.00	মিটার	
466.00	মিটার	
মোট =	3152.00	
	(@ 180/- প্রতিমি =	88,236.00/- টাকা

সিঁড়ি সরঞ্জাম (এইডিডি)
শান্তিনগর রোড আইডি-২৫৭
শান্তিনগর বাজার রোড, রোড আইডি-২১৫
শান্তিনগর এলাকা আইডি-২২৭

228.00	মিটার	
192.00	মিটার	
76.00	মিটার	
মোট =	496.00	
	(@ 376/- প্রতিমি =	8,768.00/- টাকা

বিদ্যুৎ সরঞ্জাম (সিঁড়ি প্রশ্রুত কাজ)
কাকরাইল মোড় হতে মতিঝিল মেইন রোড আইডি-৩

10টি X 1.50 X 1.00মি =	15.00	বর্গমি
৫টি X 1.00 X 1.00মি =	5.00	বর্গমি
৪টি X 1.00 X 1.00মি =	4.00	বর্গমি

শান্তিনগর মোড় হতে এলিবি কলেজী বাঁচা বাজার রোড
মেইন রোড, রোড আইডি-২৭১, ২৬৯

10টি X 1.50 X 1.00মি =	15.00	বর্গমি
------------------------	-------	--------

শান্তিনগর মোড় হতে কাকরাইল মোড় মেইন রোড,
রোড আইডি-২৭০, ২৬৯

৯টি X 1.00 X 1.00মি =	9.00	বর্গমি
৩টি X 1.50 X 1.00মি =	4.50	বর্গমি
৩টি X 1.50 X 1.00মি =	4.50	বর্গমি
১টি X 1.00 X 1.00মি =	1.00	বর্গমি
২টি X 1.50 X 1.00মি =	3.00	বর্গমি
মোট =	21.50	বর্গমি
	(@ 376/- প্রতিবর্গমি =	8,074.00/- টাকা

সিঁড়ি সরঞ্জাম (প্রশ্রুত কাজ)
শান্তিনগর রোড আইডি-২৭৭
শান্তিনগর বাজার রোড, রোড আইডি-২১০
শান্তিনগর এলাকা আইডি-২২৭

৩টি X 1.50 X 1.00মি =	4.50	বর্গমি
২টি X 1.50 X 1.00মি =	3.00	বর্গমি
১টি X 1.00 X 1.00মি =	1.00	বর্গমি
৩টি X 1.50 X 1.00মি =	4.50	বর্গমি
মোট =	13.00	বর্গমি
	(@ 376/- প্রতিবর্গমি =	4,888.00/- টাকা

Handwritten signature and initials.

বিত্তিকাল রাস্তা (পাইপ ড্রাইং)
 সর্বপ্রথম টিএনটি কনক্রিট এলাকা রোড আইডি-৩০২
 শীকনসী মাঝার হতে আরম্ভণ রোড, রোড আইডি-০১

১৪০.০০ মিটার
 ১৮০.০০ মিটার
 মোট = ৩২০.০০ মিটার
 (৩২০০/-) প্রতিমি = ৪,৪০,২৫০/- টাকা

শিল্প রাস্তা (পাইপ ড্রাইং)
 শান্তিনগর এলাকা, রোড আইডি-২০৮
 শান্তিনগর এলাকা, রোড আইডি-২২২
 শান্তিনগর কনক্রিট রোড, রোড আইডি-১৬২

২০.০০ মিটার
 ১১৪.০০ মিটার
 ১৪৪.০০ মিটার
 মোট = ২৭৮.০০ মিটার
 (২৭৮০/-) প্রতিমি = ৪,৪০,২০০/- টাকা

বিত্তিকাল রাস্তা (পাইপ ড্রাইং)
 সর্বপ্রথম টিএনটি কনক্রিট এলাকা
 রোড আইডি-৩০২
 শীকনসী মাঝার হতে আরম্ভণ রোড,
 রোড আইডি-০১

২টি x ১.৫০ x ১.০০মি = ৩.০০ বর্গমি
 ১টি x ১.০০ x ১.০০মি = ১.০০ বর্গমি
 ৩টি x ১.৫০ x ১.০০মি = ৪.৫০ বর্গমি
 ১টি x ১.০০ x ১.০০মি = ১.০০ বর্গমি
 মোট = ৯.৫০ বর্গমি
 (৯৫০/-) প্রতিবর্গমি = ৯৪,১০০/- টাকা

শিল্প রাস্তা (পাইপ ড্রাইং)
 শান্তিনগর এলাকা, রোড আইডি-২০৮
 শান্তিনগর এলাকা, রোড আইডি-২২২

২টি x ১.৫০ x ১.০০মি = ৩.০০ বর্গমি
 ২টি x ১.৫০ x ১.০০মি = ৩.০০ বর্গমি

শান্তিনগর আরম্ভণ রোড, রোড আইডি-২৬২

৩টি x ১.৫০ x ১.০০মি = ৪.৫০ বর্গমি
 ২টি x ১.০০ x ১.০০মি = ২.০০ বর্গমি
 মোট = ৬.৫০ বর্গমি
 (৬৫০/-) প্রতিবর্গমি = ৬২,১৫০/- টাকা
 (ক) সর্বমোট = ১,৪৬,০৬,৮৫০/- টাকা
 (কথায় এক কোটি চতুত্রিশ লক্ষ ছয় হাজার আটশত সাতান্ন টাকা মাত্র)

সেরামিক

ক্র.সং.	বিবরণ	মাত্রা	একক	মূল্য	মোট	টাকা
১	বিত্তিকাল রাস্তা (পাইপ ড্রাইং) ৩০. মি. কাপের টিএনটি	১৭২.০০	৩.০০	৫১৬.০০ বর্গ মি	(১০৮৪+৬০) = ১১৪৪.০০	১৫৬৮৪২৪.০০
		২৮৫.০০	৩.০০	৮৫৫.০০ বর্গ মি ১৩৭১.০০ বর্গ মি		
মোট =						১৫৬৮৪২৪.০০
২	বিত্তিকাল রাস্তা (পাইপ ড্রাইং) কনক্রিট মোড় হতে বিত্তিকাল সেই-ন রোড আইডি-৩ শান্তিনগর মোড় হতে বিত্তিকাল কনক্রিট কাটা বাজার রোড মেইন রোড, রোড আইডি-২৭১, ২৬৯ শান্তিনগর মোড় হতে কনক্রিট মোড় মেইন রোড, রোড আইডি- ২৭৩, ২৭৯ বিত্তিকাল টিএনটি কনক্রিট এলাকা রোড আইডি-৩০২ শীকনসী মাঝার হতে আরম্ভণ রোড, রোড আইডি-০১ শান্তিনগর এলাকা, রোড আইডি- ২০৮ শান্তিনগর এলাকা, রোড আইডি- ২২২ শীকনসী মাঝার হতে আরম্ভণ রোড, রোড আইডি-০১	১০টি	X ৩.০০ X ৩.০০মি =	৯০.০০ বর্গমি		
		৫টি	X ৩.০০ X ৩.০০মি =	৪৫.০০ বর্গমি		
		৩টি	X ৩.০০ X ৩.০০মি =	২৭.০০ বর্গমি		
		১০টি	X ৩.০০ X ৩.০০মি =	৯০.০০ বর্গমি		
		৯টি	X ৩.০০ X ৩.০০মি =	৮১.০০ বর্গমি		
		৩টি	X ৩.০০ X ৩.০০মি =	২৭.০০ বর্গমি		
		৩টি	X ৩.০০ X ৩.০০মি =	২৭.০০ বর্গমি		
		১টি	X ৩.০০ X ৩.০০মি =	৯.০০ বর্গমি		
		২টি	X ৩.০০ X ৩.০০মি =	১৮.০০ বর্গমি		
		২টি	X ৩.০০ X ৩.০০মি =	১৮.০০ বর্গমি		
		১টি	X ৩.০০ X ৩.০০মি =	৯.০০ বর্গমি		
		৩টি	X ৩.০০ X ৩.০০মি =	২৭.০০ বর্গমি		
		১টি	X ৩.০০ X ৩.০০মি =	৯.০০ বর্গমি		
		২টি	X ৩.০০ X ৩.০০মি =	১৮.০০ বর্গমি		
২টি	X ৩.০০ X ৩.০০মি =	১৮.০০ বর্গমি				
৩টি	X ৩.০০ X ৩.০০মি =	২৭.০০ বর্গমি				
২টি	X ৩.০০ X ৩.০০মি =	১৮.০০ বর্গমি				
মোট =						৫৬৭.০০ বর্গমি
(১০৮৪+৬০)						৬৪৮৬৪৮.০০
= ১১৪৪.০০						টাকা



(১৫৫/২)

শিশি বাছা (ওপেন কন্ট)	৪২৪.০০	X ৩.০০মিঃ=	১২৭২.০০ বর্গমিঃ		
শান্তিনগর এলাকা রোড আইডি- ২৪১, ২৪৩, ২৪২, ২৪৩, ২২৭	৪২৪.০০	X ৩.০০মিঃ=	১২৭২.০০ বর্গমিঃ		
শান্তিনগর এলাকা রোড আইডি- ২৩৯, ২৪০, ২২৭, ২৫৩, ২৬৬, ২৫৯, ২৩৭	৪২৪.০০	X ৩.০০মিঃ=	১২৭২.০০ বর্গমিঃ		
শান্তিনগর বাজার রোড, রোড আইডি- ২৩১, ২৩২, ২৫৮	৪৮২.০০	X ৩.০০মিঃ=	১৪৪৬.০০ বর্গমিঃ		
শান্তিনগর এলাকা রোড আইডি- ২২৯, ২২৮, ২৩৫, ২৩৩, ২৩৪, ২২৪, ২২৬, ২২৩, ২২৫, ২২৪, ২২১	৩২৯.০০	X ৩.০০মিঃ=	৯৮৭.০০ বর্গমিঃ		
শান্তিনগর এলাকা রোড আইডি- ২২৭	৩৯৩.০০	X ৩.০০মিঃ=	১১৭৯.০০ বর্গমিঃ		
শান্তিনগর বাজার রোড, রোড আইডি- ২১১	৯০.০০	X ৩.০০মিঃ=	২৭০.০০ বর্গমিঃ		
শান্তিনগর রোড আইডি- ২৫৭	৩টি	X ৩.০০ X ৩.০০মিঃ=	২৭.০০ বর্গমিঃ		
শান্তিনগর বাজার রোড, রোড আইডি- ২১৫	২টি	X ৩.০০ X ৩.০০মিঃ=	১৮.০০ বর্গমিঃ		
	১টি	X ৩.০০ X ৩.০০মিঃ=	৯.০০ বর্গমিঃ		
শান্তিনগর এলাকা আইডি- ২২৭	২টি	X ৩.০০ X ৩.০০মিঃ=	১৮.০০ বর্গমিঃ		
মোট = ৬৪৯৮ বর্গ মিঃ X ০.১২৫ = ৮১২.২৫			১৩৩৯৩	১০৮৭৮৪৬৪.০০	টাকা
			মোট =	১৩৩৯৫৫৩৬.০০	টাকা (৬)

শান্তিনগর বিল বাবদ =	২৭৭০২৩৯৩.০০	টাকা
শান্তিনগর বিলের উপর ১৫% ভ্যাট বাবদ =	৪১৫৫৩৫৮.০০	টাকা
(ভ্যাট হিসাব নং- ১১১৩৩০০১০০৩১১)		
সর্বমোট =	৩১৮৫৭৭৫১.০০	টাকা

(তিন সেট আঠার লক্ষ সাতশত হাজার সাতশত একাত্তর টাকা মাত্র)

উপরোক্ত বিদ্যুৎ ও সুরক্ষিত স্থানসমূহের চাহিদা পূরণ অধীকারনামার উল্লেখিত শর্তাবলীতে ১১/১১/২০১৯ইং তারিখ হইতে ৩৫/১১/২০১৯ইং তারিখের মধ্যে উপরে বর্ণিত স্থানে সড়ক খননের অনুমতি প্রদান করা হলো।

স্বাক্ষরিত ডেক নং- (ক) এনটিও-২১৫৪১৭৭, তারিখ-১৭/০৬/২০১৯ইং, অস্থায়ী বাসক মিঃ, ওয়াশা কর্পোরেশন শাখা, ঢাকা, টাকা-১৪৬০৬৮৫৭.০০

বিঃদ্রঃ (ক) খনিত কাজের জন্য প্রেরিত ডিমান্ড নোট অনুসারে সড়ক খননের অংশিত ক্ষতিপূরণ বিল বাবদ (২৭৭০২৩৯৩-১৪৬০৬৮৫৭) = ৩০৯৫৫৩৬.০০ টাকা এবং উক্ত অর্থের উপর ১৫% ভ্যাট বাবদ ১৯৬৪৩৩১.০০ টাকা পরিশোধের বিষয়ে গত ২৫/০৩/২০১৯ তারিখে ৪৬২০৭০১৮.০৯১১.৬৮৫ (২০১৮)২০১৯/০৯৩ নং আয়করের পত্রের নির্দেশনা অনুযায়ী প্রয়োজনীয় কার্যক্রম এবং কঠোর জব্দ অনুসরণ করা হলো এবং অংশ পূঠার শর্তাবলী মধ্যস্থতভাবে পালন করে সড়ক খনন কার্যক্রম পরিচালনা করতে হবে।
(খ) সড়ক খনন কাজ চলাকালীন সময়ে House Connection এর জন্য কোনপ্রকারেই ঢাকা দক্ষিণ সিটি কর্পোরেশনের বিদ্যমান আবসিসি পাইপ লাইন/গভীর নর্দমার কোন অংশ ক্ষতিগ্রস্ত/হ্রাস করা যাবে না।

৪৬ ২০৭ ০৪২৪০ ০৫ ২০১৯ তারিখ

স্বাক্ষর নং-.....

প্রতিনিধি :

- ১। স্বাক্ষরিত কন্ট্রোলিং, ওয়ার্ড নং.....।
- ২। প্রধান প্রকৌশলী, ঢাকা দক্ষিণ সিটি কর্পোরেশন
- ৩। প্রধান পরিচালনা কর্মকর্তা, ঢাকা দক্ষিণ সিটি কর্পোরেশন।
- ৪। উপ-পুলিশ কমিশনার (ট্রাফিক-পূর্ব), যখন কাজ চলাকালীন সময়ে সার্ভিস লস্টকে সর্বিক সহযোগিতার ক্ষমত প্রদান করা হইবে।
- ৫। সহকারী প্রকৌশলী, মনিটরিং সেল, সার্কেল-১।
- ৬। আঞ্চলিক নির্বাহী কর্মকর্তা, অঞ্চল-২, ঢাকা দক্ষিণ সিটি কর্পোরেশন
- ৭। প্রধান নির্বাহী কর্মকর্তার ই-মেল অফিসার (প্রধান নির্বাহী কর্মকর্তার আবশ্যিক মত)
- ৮। সহকারী প্রকৌশলী-১/২, অঞ্চল-২, ঢাকা দক্ষিণ সিটি কর্পোরেশন
- ৯। পরিচালনা কর্মকর্তা, শ্রমজামানপুর ও রমনা থানা, ঢাকা মেট্রোপলিটন পুলিশ, ঢাকা
- ১০। উপ-সহকারী প্রকৌশলী, অঞ্চল....., অঞ্চল-২, ঢাকা দক্ষিণ সিটি কর্পোরেশন
- ১১। কার্য-সহকারী, স্মারক....., অঞ্চল-২, ঢাকা দক্ষিণ সিটি কর্পোরেশন
- ১২। অফিস কপি।

Suhman
নির্বাহী প্রকৌশলী
অঞ্চল-২ (বিদ্যুৎ)
ঢাকা দক্ষিণ সিটি কর্পোরেশন।
তারিখ- ২৫/৬/১৯

Suhman
নির্বাহী প্রকৌশলী
অঞ্চল-২ (বিদ্যুৎ)
ঢাকা দক্ষিণ সিটি কর্পোরেশন।
ফোন নং- ০২৫৫১২২৪৪৪

২৫/৬/১৯

১

সংক্রান্ত বিবরণ ও সুত্রোক্ত আদায়ের চাহিদা ও অস্বীকারনামায় উল্লেখিত শর্তধীনে ২৬/১১/২০১৯ইং তারিখ হইতে ৩১/০১/২০২০ইং তারিখের মধ্যে উপরে বর্ণিত ছানে সড়ক খননের অনুমতি প্রদান করা হলো।

সম্বন্ধে চেক নং- এসটিএ-৩১৭০৮৫৮, তার-০৭/১১/২০১৯ইং, অস্থায়ী ব্যাংক সিং, ওয়াশা বর্গেরেট গাং, ঢাকা, টাক-১২৪৮৩৩৯২.০০

বিঃদ্রঃ বর্ণিত কাজের জন্য প্রেরিত ভিমাল নেট অনুসারে সড়ক খননের প্রকল্পে কতিপয়শ দিল বাক (২৫৯৩৭৯০০-১২৪৮৩৩৯২) = ১৩৪৫৪৫০৮.০০ টাকা এবং উক্ত অর্ধের উপর ১৫% ভ্যাট বাদে ২০১৮১৭৬.২০ টাকা পবিশোধের বিষয়ে গত ২৫/০৩/২০১৯ তারিখে ৪৬.২০৭.০১৮.০৯.১১.৬৮৫ (২০১৮)-২০১৮/৩৯৩ নং আদায়ের পত্রের নির্দেশনা অনুযায়ী প্রয়োজনীয় কার্যক্রমে এখন করার জন্য অনুরোধ করা হলো এবং উপর পৃষ্ঠার শর্তাবলী ব্যতীতভাবে পালন করে সড়ক খনন কার্যক্রম পরিচালনা করতে হবে।

[Handwritten Signature]

নির্বাহী প্রকৌশলী
অফিস-২ (ফিল্ড)
ঢাকা দক্ষিণ সিটি কর্পোরেশন।

স্বাক্ষর নং-.....

তার-.....

অনুলিপি :

- ১। সম্মানিত কাউন্সিলর, ওয়ার্ড নং-.....।
- ২। প্রধান প্রকৌশলী, ঢাকা দক্ষিণ সিটি কর্পোরেশন
- ৩। প্রধান পরিচ্ছন্ন কর্মকর্তা, ঢাকা দক্ষিণ সিটি কর্পোরেশন।
- ৪। উপ-পুলিশ কমিশনার (ট্রাফিক-পূর্ব), খনন কাজ চলাকালীন সময়ে সংশ্লিষ্ট সংস্থাকে সার্বিক সহযোগিতার জন্য অনুরোধ করা হলো।
- ৫। সমন্বয়কারী, মনিটরিং সেল, সার্কেল-১।
- ৬। আঞ্চলিক নির্বাহী কর্মকর্তা, অফিস-২, ঢাকা দক্ষিণ সিটি কর্পোরেশন
- ৭। প্রধান নির্বাহী কর্মকর্তার স্টাফ অফিসার (প্রধান নির্বাহী কর্মকর্তার অধস্তিতর জন্য)
- ৮। সহকারী প্রকৌশলী-১/২, অফিস-২, ঢাকা দক্ষিণ সিটি কর্পোরেশন
- ৯। ভারপ্রাপ্ত কর্মকর্তা, শাহজাহানপুর, রমনা, পল্টন ও মতিঝিল থানা, ঢাকা মেট্রোপলিটন পুলিশ, ঢাকা।
- ১০। উপ-সহকারী প্রকৌশলী, কনসে....., অফিস-২, ঢাকা দক্ষিণ সিটি কর্পোরেশন
- ১১। কার্য-সহকারী, কনসে....., অফিস-২, ঢাকা দক্ষিণ সিটি কর্পোরেশন
- ১২। অফিস কপে।

[Handwritten Signature]

নির্বাহী প্রকৌশলী
অফিস-২ (ফিল্ড)
ঢাকা দক্ষিণ সিটি কর্পোরেশন।
ফোন নং-০২৫৫১২২৪৪৪

[Handwritten Signature]

ঢাকা দক্ষিণ সিটি কর্পোরেশন, ঢাকা।
প্রকৌশল বিভাগ, অঞ্চল-১

নং- ৪৮.২০৭.০১৪.২৫.২০.৬৮; ২০২১

জনাব মোঃ মাহমুদুল ইসলাম
উপস্বাক্ষরক প্রকৌশলী ও প্রকল্প পরিচালক
DESWSP, ঢাকা ওয়াশা।
ওয়ার্ড ভবন (১০ম তলা), ৯৮, কালাী নজরুল ইসলাম এভিনিউ
কাতরান বাজার, ঢাকা-১২১০।

বিষয় :- ঢাকা ওয়াশা'র বাস্তবায়নধীন Dhaka Environmentally Sustainable Water Supply Project আওতাধীন ঢাকা বিশ্ববিদ্যালয়, সচিবালয়, হাইকোর্ট, মন্ত্রিসভা ও তৎসংশ্লিষ্ট DMA-৬১৬ এলাকায় পুরাতন পানির লাইন Isolate/বিস্ত্রু করণের শিডিওর Trial Run খনন ও আস্থান গণি রোড সড়ক খননের অনুমতি পত্র।


সূত্র :- 46.113.618.00.00.W-14 (Vol-13)/DESWSP/30372310 তারিখঃ ২৮/০১/২০২১।

খনন ও ক্ষতিপূরণের বিবরণ :

ক্রমিক নং	সড়কের প্রকৃতি	নং	দৈর্ঘ্য (মিঃ)	প্রস্থ (মিঃ)	পরিমাণ	টাকা
১)	বিদ্যুৎলাইন (গ্রাইন্ডারী)(OT)		৪০.০০	১.০০	= ৪০.০০০ মি.	= ২৩,৯০,০০০/-
২)	বিদ্যুৎলাইন (গ্রাইন্ডারী)(PT)	২০	১.০০	১.০০	= ৩০.০০ মি.	
					মোট = ৭০.০০ মি.	
খননকৃত অংশের ক্ষতিপূরণ বিলের উপর ১৫% জাতি বাবদ						= ৩,৫৮,৫৪৫/-
সর্বমোট						= ২৭,৪৮,৫৪৫/-
(মোট সাতাইশ লক্ষ আটচল্লিশ হাজার আট শত পঞ্চাশ টাকা মাত্র)						

কর্তৃত্ব বিষয় ও সুরক্ষিত স্থানকে সুরক্ষিত করিবার ও অপর পৃথায় উল্লিখিত শর্তাবলি ০৮/০১/২০২১ইং তারিখ হতে ২২/০১/২০২১ইং তারিখের মধ্যে উপরে কর্তৃত্ব স্থানে সড়ক খননের অনুমতি প্রদান করা হলো।

সড়ক খননের ক্ষতিপূরণ ঘরান অমুকৃত চেক নং- STA 3409766 date: 04/01/2021.
Agrani Bank Ltd., WASA Corporate
Branch, Dhaka. Tk.23,90,305/-


নির্বাহী প্রকৌশলী
অঞ্চল-১

ঢাকা দক্ষিণ সিটি কর্পোরেশন।
০৭/০১/২০২১

স্মারক নং-

অনুলিপি :-

- ১) স্মারক নং ওয়ার্ড কাউন্সিলর, ওয়ার্ড নং-২০,২১, ঢাকা দক্ষিণ সিটি কর্পোরেশন, ঢাকা।
- ২) প্রধান প্রকৌশলী, ঢাকা দক্ষিণ সিটি কর্পোরেশন।
- ৩) উপস্বাক্ষরক প্রকৌশলী, মার্কেস পুর, ঢাকা দক্ষিণ সিটি কর্পোরেশন, ঢাকা।
- ৪) উপ-পুলিশ কমিশনার (ত্রিাফিক-সেক্টর), (খনন কাজ চলাকালীন সময়ে সর্শ্রুটি সংক্রান্ত সহযোগিতার জন্য অনুরোধ করা হলো)।
- ৫) আঞ্চলিক নির্বাহী কর্মকর্তা, অঞ্চল-১, ঢাকা দক্ষিণ সিটি কর্পোরেশন, ঢাকা।
- ৬) প্রধান নির্বাহী কর্মকর্তার ইাফ অফিসার (প্রধান নির্বাহী কর্মকর্তার সনদ অবগতির জন্য)
- ৭) সহকারী প্রকৌশলী, প্রকৌশল বিভাগ, অঞ্চল-১, ঢাকা দক্ষিণ সিটি কর্পোরেশন, ঢাকা।
- ৮) সর্শ্রুটি উপ-সহকারী প্রকৌশলী, ঢাকা দক্ষিণ সিটি কর্পোরেশন, ঢাকা।
- ৯) সর্শ্রুটি কার্যসহকারী, প্রকৌশল বিভাগ, অঞ্চল-১, ঢাকা দক্ষিণ সিটি কর্পোরেশন, ঢাকা।
- ১০) অফিস কপি।

নির্বাহী প্রকৌশলী
অঞ্চল-১
ঢাকা দক্ষিণ সিটি কর্পোরেশন।

নং- ৪৬.২০৭.০৪০.২৬.০৪.০৪.২০২০

তারিখ- ৬/০৭/২০২০

অনুমতি পত্র

মোঃ মাহমুদুল ইসলাম
তত্ত্বাবধায়ক প্রকৌশলী ও প্রকল্প পরিচালক
DESWSP, ঢাকা ওয়াসা।

বিষয়ঃ ঢাকা এনভায়রনমেন্টালী সাসটেইনেবল ওয়াটার সাপ্লাই প্রজেক্ট (DESWSP) এর ICB Package-02.7 এর ঢাকা ওয়াসার মডস জোন-৬, এর নীলক্ষেত মোড় (জহির রায়হান মোড়) হতে পলাশী মোড় হয়ে চাঁনখারপুল মোড় পর্যন্ত (DMA-616, Segment-5) এলাকায় OT & HDD পদ্ধতিতে পানির লাইন স্থাপন ও পুনর্বাসন কাজে রাস্তা খননের অনুমতি সংক্রান্ত।

সূত্রঃ- ১) ৪৬.১১৩.৬১৮.০০.০০.ডিরিউ-১৪(ভল-১৩)/ডিইএসডরিউএসপি/২৫০২ তারিখঃ ২০/০৮/২০২০ খ্রিঃ

উপরোক্ত বিষয় ও সূত্রোক্ত স্মারকের আবেদনের প্রেক্ষিতে ঢাকা এনভায়রনমেন্টালী সাসটেইনেবল ওয়াটার সাপ্লাই প্রজেক্ট (DESWSP) এর ICB Package-02.7 এর ঢাকা ওয়াসা'র মডস জোন-৬, এর নীলক্ষেত মোড় (জহির রায়হান মোড়) হতে পলাশী মোড় হয়ে চাঁনখারপুল মোড় পর্যন্ত (DMA-616, Segment-5) এলাকায় OT & HDD পদ্ধতিতে পানির লাইন স্থাপন ও পুনর্বাসন কাজের রাস্তা খননের জন্য ঢাকা দক্ষিণ সিটি কর্পোরেশনের অঞ্চল-৩ এর আওতাভুক্ত রাস্তার খনন ও ক্ষতিপূরণের বিবরণ নিম্নরূপঃ

ক অংশ (সড়ক খনন ফি)


ক্রঃ নং	রাস্তার প্রকৃতি	নং	দৈর্ঘ্য	প্রস্থ	পরিমাপ	দর (১.৫০ মিঃ গভীরতা)	টাকা
১	বিটুমিনাস (Open cut)	১	৬৮৯.৪০	০.৭০	৪৮২.৫৮ বঃ মিঃ	৭৮০১/-	৩৭,৬৪,৬০৬/-
২	বিটুমিনাস (Open cut)	২৮	১.০০	১.০০	২৮.০০ বঃ মিঃ	৭৮০১/-	২,১৮,৪২৮/-
২	বিটুমিনাস (HDD)	১	১১৬৯.৫০	১.০০	১১৬৯.৫০ বঃ মিঃ	১৪০২/-	১৬,৩৯,৬৩৯/-
মোট টাকা 'ক অংশ' =							৫৬,২২,৬৭৩/-

খ অংশ (রাস্তার উভয় পাশে ১.৫০ মিঃ অনুযায়ী ক্ষতিপূরণ বাবদ) কার্পোটিং :

ক্রঃ নং	সেলামতের ধরণ	নং	দৈর্ঘ্য	প্রস্থ	পরিমাপ	দর	টাকা
১	কার্পোটিং	২	৮১০.৪০	১.৫০	২৪৩১.২০ বঃ মিঃ	১০৪৮/-	২৫,৪৭,৮৯৮/-
	টেক কোট	২	৮১০.৪০	১.৫০	২৪৩১.২০ বঃ মিঃ	৬০/-	১,৪৫,৮৭২/-
২	পরিষ্কার	২	৮১০.৪০	১.৫০	২৪৩১.২০ বঃ মিঃ	১৩/-	৩১,৬০৫/-
৩	রোড মার্কিং	৩	৬৮৯.৪০	০.১৫	৩১০.২৩ বঃ মিঃ	১০১৪/-	৩,১৪,৫৭৩/-
মোট টাকা 'খ অংশ' =							৩০,৩৯,৯৪৮/-
ক+খ (৫৬,২২,৬৭৩+৩০,৩৯,৯৪৮) =							৮৬,৬২,৬২১/-
মোট ক্ষতিপূরণ বিলের ক+খ+গ এর উপর ১৫% ভ্যাট বাবদ =							১২,৯৯,৩৯৩/-
মোট টাকা =							৯৯,৬২,০১৪/-

কথায়ঃ নিরানব্বই লক্ষ বাষট্টি হাজার চৌদ্দ টাকা মাত্র।

বর্ণিত বিষয় ও সূত্রোক্ত স্মারকের চাহিদা ও অপর পৃষ্ঠায় উল্লেখিত শর্তাধীনে ০৬/০৯/২০২০ খ্রিঃ হতে ০৫/১০/২০২০ খ্রিঃ তারিখে মধ্যে বর্ণিত স্থানে সড়ক খননের অনুমতি প্রদান করা হলো।


(সাইফুল ইসলাম)

নির্বাহী প্রকৌশলী (অঃ দাঃ)
প্রকৌশল বিভাগ, অঞ্চল-৩
ঢাকা দক্ষিণ সিটি কর্পোরেশন।

তারিখ- ৬/০৭/২০২০

স্মারক নং- ৪৬.২০৭.০৪০.২৬.০৪.০৪.২০২০

জ্ঞাতার্থেঃ

- ১। সম্মানিত কাউন্সিলর, ওয়ার্ড নং-২৬ ও ২৭ ঢাকা দক্ষিণ সিটি কর্পোরেশন।
- অনুলিপিঃ (জ্যেষ্ঠতার ক্রমানুসারে নয়) :
 - ১। প্রধান প্রকৌশলী, ঢাকা দক্ষিণ সিটি কর্পোরেশন।
 - ২। তত্ত্বাবধায়ক প্রকৌশলী (পুর), ঢাকা দক্ষিণ সিটি কর্পোরেশন।
 - ৩। আঞ্চলিক নির্বাহী কর্মকর্তা, অঞ্চল-৩, ঢাকা দক্ষিণ সিটি কর্পোরেশন।
 - ৪। উপ-পুলিশ কমিশনার, (ট্রাফিক দক্ষিণ) ঢাকা মেট্রো পলিটন পুলিশ (খনন কাজ চলাকালীন সময়ে সংশ্লিষ্ট সংস্থাকে সহযোগিতার জন্য অনুরোধ করা হলো)
 - ৫। সহকারী প্রকৌশলী, প্রকৌশল বিভাগ, অঞ্চল-৩, ঢাকা দক্ষিণ সিটি কর্পোরেশন।
 - ৬। উপ-সহকারী প্রকৌশলী, প্রকৌশল বিভাগ, অঞ্চল-৩, ঢাকা দক্ষিণ সিটি কর্পোরেশন।
 - ৭। সংশ্লিষ্ট কার্য-সহকারী, প্রকৌশল বিভাগ, অঞ্চল-০৩, ঢাকা দক্ষিণ সিটি কর্পোরেশন।
 - ৮। অফিস কপি।